

Program hospodárskeho a sociálneho rozvoja obce Trstené na roky 2023-2030



Názov:	Program hospodárskeho a sociálneho rozvoja obce Trstené na roky 2023-2030
Územné vymedzenie:	Obec Trstené
Územný plán obce schválený (A/N):	Nie
Dátum schválenia PHSR:	20.06.2023, uznesením č. 8/2023.
Dátum platnosti:	Od 22.06.2023 do 31.12.2030
Verzia ¹ :	1.0
Publikovaný verejne dňa:	22.06.2023
Vypracoval:	RNDr. Radomír Babiak, PhD., www.dokumentypreobce.sk

¹ Prvé prijaté znenie sa označuje číslom 1.0. V prípade zásadnej zmeny sa ďalšie aktualizované verzie označujú 2.0, 3.0 atď. V prípade malých zmien sa označuje 1.1.

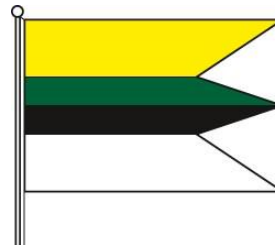


Erb a vlajka obce

Erb obce



vlajka obce



Blazón erbu:

V zelenom štíte na čiernej pažiti zlatý trs trávy, strieborné kosisko s rovnakou kosou a zlatý široko previazaný snop.

Komentár:

Hovoriaci a poľnohospodársky symbol podľa odtlačku pečatidla obce z 18. stor.

Základné údaje

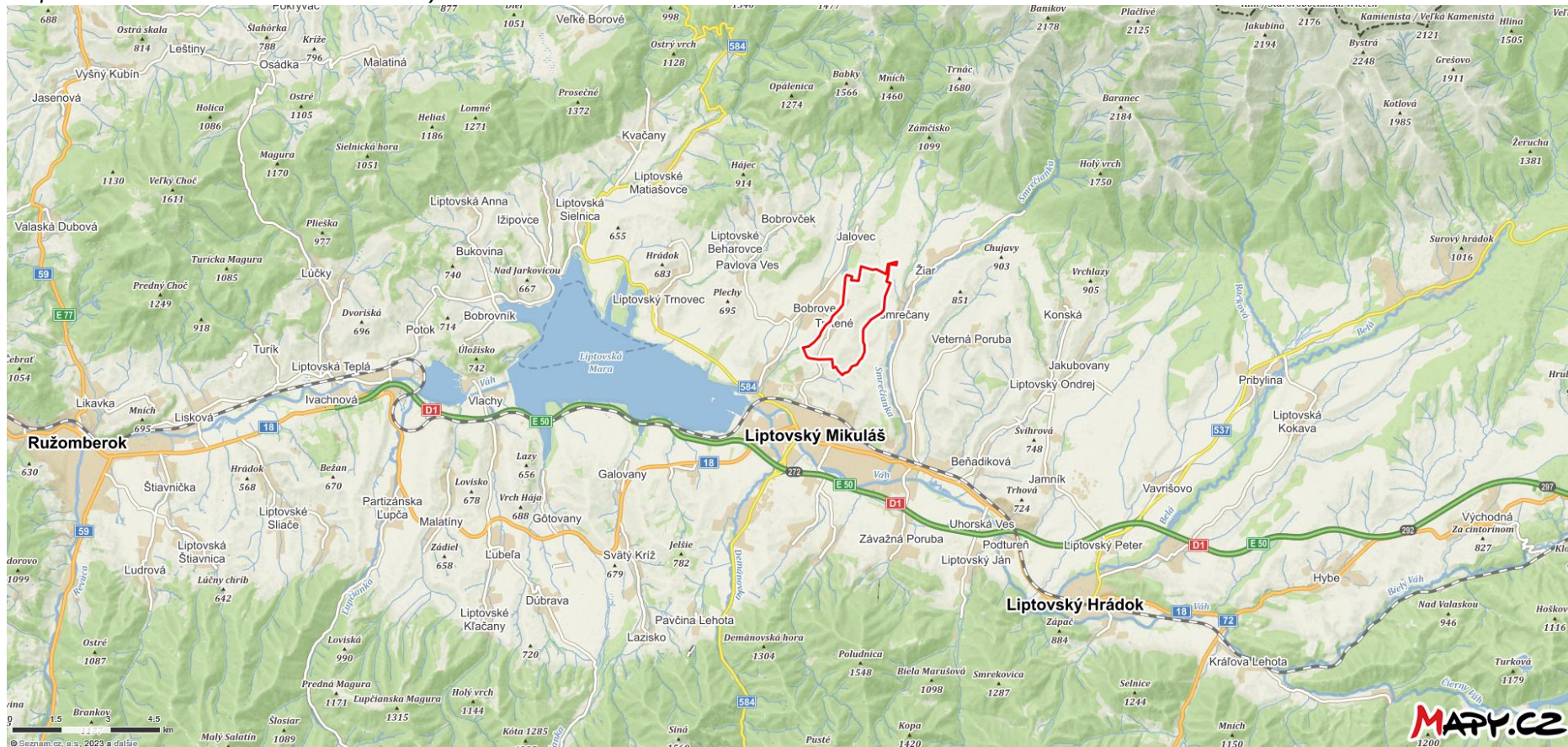
Samosprávny kraj:	Žilinský
Okres:	Liptovský Mikuláš
Historický región:	Liptov
Poloha obecného úradu:	49.113633°N, 19.619946°E
Nadm. výška pri obec. úrade:	635 m.n.m.
Rozloha katastra:	394 ha k 31.12.2022
Počet obyvateľov:	216 k 31.12.2022
Hustota obyvateľstva:	55 obyv./km ²
PSČ:	032 21
Evidenčné číslo vozidiel:	LM (do 31.12.2022)

Oficiálne kontakty

Adresa:	Obec Trstené
	Obecný úrad č. 52
	032 21 Trstené
Web:	www.trstene.sk
Email:	obec@trstene.sk
Telefón:	044 / 55 96 538
IČO:	00 315 796



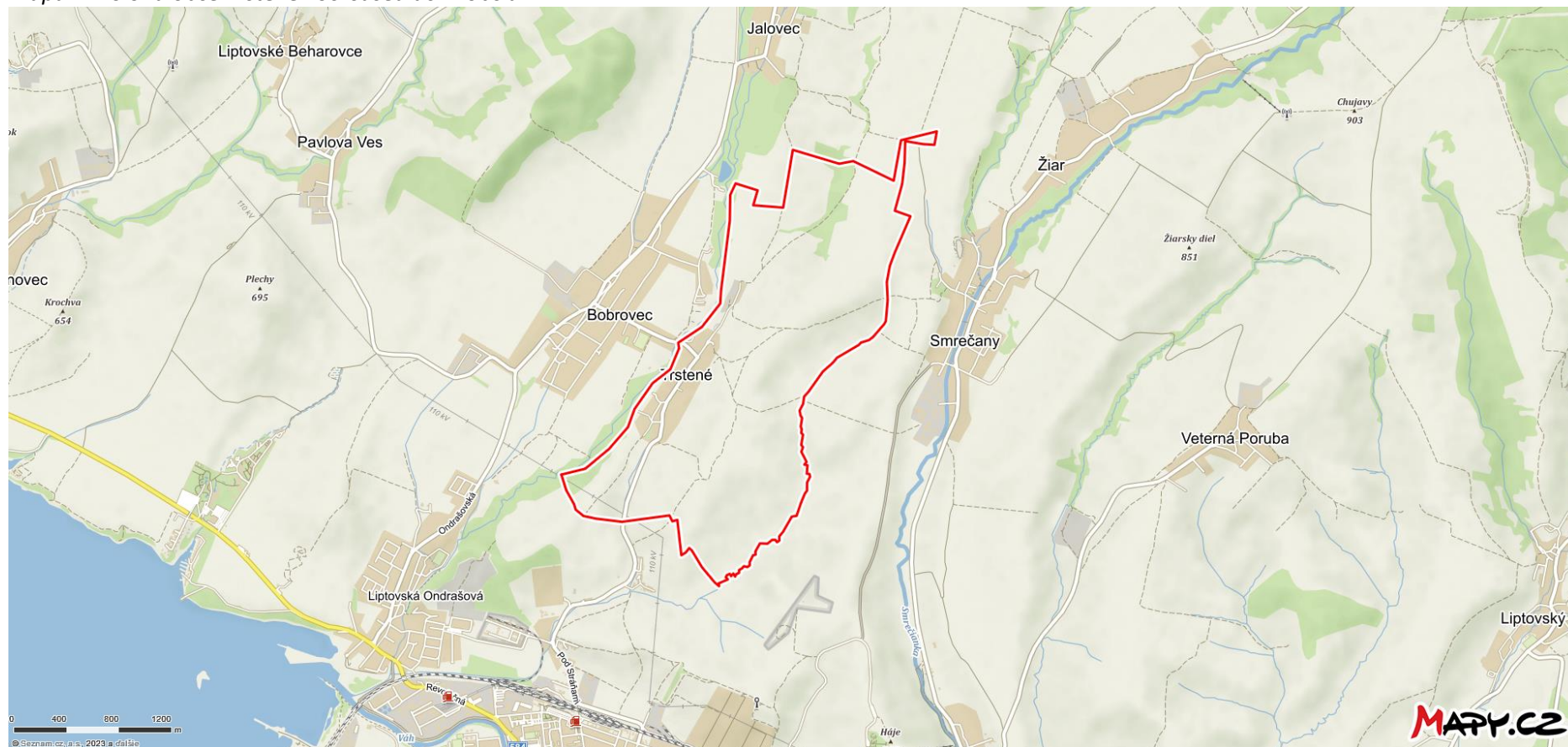
Mapa 1: Poloha obce Trstené - širšie vzťahy



Zdroj: mapy.cz



Mapa 2: Poloha obce Trstené voči susediacim obciam



Zdroj: mapy.cz



Obrázok 1: Pohľad na obec Trstené



Zdroj: www.trstene.sk



OBSAH

ÚVOD	8
ANALYTICKÁ ČASŤ	9
ZOZNAM ANALYZOVANÝCH VÝCHODISKOVÝCH KONCEPČNÝCH DOKUMENTOV A DÁT.....	10
A.I ANALÝZA VNÚTORNÉHO PROSTREDIA.....	12
Poloha katastrálneho územia a prírodné pomery.....	12
Kvalita životného prostredia.....	12
Ochrana prírody a krajiny.....	12
Ochrana pred povodňami.....	12
Odpadové hospodárstvo.....	12
Obyvateľstvo.....	13
Počet obyvateľov a pohyb obyvateľstva.....	13
Štruktúra obyvateľov podľa pohlavia a veku.....	16
Národnostná a konfesijná štruktúra.....	18
Vzdelanostná štruktúra.....	18
Nezamestnanosť.....	19
Domový a bytový fond.....	20
Dopravná infraštruktúra.....	22
Technická infraštruktúra.....	22
Zdravotnícka a sociálna infraštruktúra, služby.....	23
Školstvo, kultúrno-spoločenský život a šport.....	24
Administratívno-správne služby.....	24
Hospodárske pomery.....	24
Polohová atraktivita územia.....	24
Poľnohospodárstvo a priemysel.....	25
Cestovný ruch.....	26
Finančné hospodárenie.....	26
A.II ANALÝZA VONKAJŠIEHO PROSTREDIA.....	28
Štrukturálne fondy v programovom období 2021-2027.....	29
Zmena klímy.....	29
STEEP analýza.....	30
A.III ZHODNOTENIE SÚČASNÉHO STAVU ÚZEMIA.....	31
SWOT analýza.....	31
Kľúčové faktory a disparity územia.....	32
B-STRATEGICKÁ ČASŤ	33
STRATEGICKÁ VÍZIA A HLAVNÝ CIEĽ OBCE.....	35
STRATÉGIA ROZVOJA.....	35
C-PROGRAMOVÁ ČASŤ	39
OPATRENIA A PROJEKTOVÉ ZÁMERY PODĽA PRIORITNÝCH OBLASTÍ.....	40



SÚBOR UKAZOVATEĽOV, VÝSLEDKOV A DOPADOV	45
D-REALIZAČNÁ ČASŤ.....	48
AKČNÝ PLÁN OBCE	49
ADMINISTRATÍVNE, ORGANIZAČNÉ A INŠTITUCIONÁLNE ZABEZPEČENIE PHSR.....	52
STRUČNÝ POPIS KOMUNIKAČNEJ STRATÉGIE	52
SYSTÉM MONITOROVANIA A HODNOTENIA	52
E-FINANČNÁ ČASŤ	54
INDIKATÍVNY FINANČNÝ PLÁN.....	55
MODEL VIACZDROJOVÉHO FINANCOVANIA A FINANČNÝ RÁMEC.....	56
SYSTÉM HODNOTENIA A ZARAĐOVANIA PROJEKTOVÝCH ZÁMEROV DO FINANCOVANIA	61
ZÁVER	62
PRÍLOHY	63
ZOZNAM INFORMAČNÝCH ZDROJOV POUŽITÝCH V PHSR	64
ZOZNAM SKRATIEK POUŽITÝCH V PHSR.....	65
ZOZNAM MÁP, TABULIEK, GRAFOV, OBRÁZKOV A FORMULÁROV	66





Úvod

Obecná samospráva v zmysle zákona č. 369/1990 Zb. o obecnom zriadení a zákona č. 539/2008 Z. z. o podpore regionálneho rozvoja tvorí integrálnu súčasť regionálnej politiky a regionálneho rozvoja. Integrálnou súčasťou regionálnej politiky sa stala najmä v súvislosti s rozsiahlou decentralizáciou verejnej správy, ktorá sa na Slovensku uskutočnila po prelome milénia a ktorou na obecné samosprávy prešlo obrovské množstvo kompetencií, zodpovednosti a taktiež financií, predstavujúcich významnú časť verejných financií. Samosprávy tak v oblasti vytvárania podmienok pre hospodársky a sociálny rozvoj územia majú svoje nezastupiteľné postavenie. Či už v rámci svojich originálnych kompetencií alebo preneseného výkonu štátnej správy, obce zabezpečujú výkony a služby vo verejnom záujme. Z tohto dôvodu je potrebné venovať veľkú pozornosť a úsilie koncipovaniu rozvojových stratégií samospráv.

Dokument „Program hospodárskeho a sociálneho rozvoja obce Trstené na roky 2023-2030“ (ďalej len „PHSR“) je strednodobý strategický dokument, ktorý na základe analýzy hospodárskej a sociálnej situácie stanovuje strategické ciele a priority v záujme budúceho rozvoja obce. Je prostriedkom na naplnenie vízie ďalšieho smerovania obce. Týmto programom sa uskutočňuje podpora rozvoja na lokálnej úrovni s dôrazom na hospodársku, sociálnu a environmentálnu oblasť. Ide o program cielených opatrení, navrhnutý pre stimulovanie rozvoja obce v strednodobom horizonte.

Cieľom tohto dokumentu je navrhnúť funkčne trvalo udržateľnú rozvojovú stratégiu, zameranú na realizáciu hospodárskeho a sociálneho rozvoja obce so zreteľom na potreby jej obyvateľov. Tento dokument formuluje tak strategické ciele, ako aj konkrétne opatrenia a aktivity, realizáciou ktorých budú tieto ciele naplnené. PHSR nie je uzavretý dokument bez možnosti zmien. Práve naopak, je dokumentom živým, otvoreným, ktorý môže byť v prípade potreby kedykoľvek aktualizovaný, dopĺňovaný a upravovaný. Jeho význam a využitie spočíva predovšetkým v tom, že je spracovaný na základe prieskumu názorov a potrieb volených orgánov obce, jej obyvateľov, záujmových skupín, ako aj za spoluúčasti miestnych aktérov a odborníkov.

Ambíciou dokumentu je podať odpovede na tri základné a najdôležitejšie otázky:

1. Akí sme a kde sa nachádzame?
2. Kam sa chceme dostať?
3. Ako sa tam dostaneme?

Cieľom analytickej časti je identifikácia rozvojových faktorov a disparít obce (akí sme a kde sa nachádzame). Následne je v strategickej časti sformulovaná vízia, ktorá dáva odpoveď na druhú otázku (kam sa chceme dostať). Spôsob ako sa tam dostať je stanovený v stratégii rozvoja, ktorej úspešné naplnenie bude závislé od úspešnosti realizácie opatrení a aktivít, definovaných v programovej časti dokumentu.

Pri vypracovaní tohto programu hospodárskeho a sociálneho rozvoja sa zohľadnili priority Národnej stratégie regionálneho rozvoja SR, ako aj jej vízia regionálneho rozvoja na Slovensku: Slovensko sa má stať krajinou s vysokou kvalitou života všetkých jeho obyvateľov. V záujme naplnenia dlhodobej vízie regionálneho rozvoja SR zameranej na rozvoj obcí, miest a regiónov, na zvyšovanie ich výkonnostného potenciálu a konkurencieschopnosti Národná stratégia regionálneho rozvoja SR stanovuje strategický cieľ: Integrovaným a výsledkovo orientovaným prístupom k regionálnemu rozvoju a na základe využitia vnútorného potenciálu regiónov zvýšiť do roku 2030 ich adaptabilitu, konkurencieschopnosť a výkonnosť pri súčasnom zvyšovaní kvality života obyvateľov a pri rešpektovaní princípov udržateľného rozvoja.



Analytická časť

Programu hospodárskeho a sociálneho rozvoja



Analytická časť PHSR obsahuje komplexné zhodnotenie a analýzu východiskovej situácie obce s väzbami na širšie územie – analýzu aktuálneho stavu, v akom sa obec nachádza. Definuje vnútorný potenciál územia a limitujúce faktory rozvoja obce.

Zoznam analyzovaných východiskových koncepčných dokumentov a dát

Pri spracovaní Programu hospodárskeho a sociálneho rozvoja obce Trstené na roky 2023-2030 boli analyzované a zohľadnené už existujúce programovacie a plánovacie dokumenty:

Tabuľka 1: Zoznam analyzovaných koncepčných dokumentov

Zoznam analyzovaných koncepčných dokumentov			
Názov dokumentu	Platnosť dokumentu	Úroveň dokumentu	Zdroj
Povodňová dokumentácia obce	priebežne	lokálna	Obecný úrad Trstené
Program hospodárskeho rozvoja a sociálneho rozvoja Žilinského samosprávneho kraja 2021+	2022-2030	regionálna	www.zilinskazupa.sk
Územný plán veľkého územného celku Žilinského kraja	priebežne	regionálna	www.zilinskazupa.sk
Vízia a stratégia rozvoja Slovenska do roku 2030	do 2030	národná	www.mirri.gov.sk
Koncepcia územného rozvoja Slovenska 2001	od 2001	národná	www.mindop.sk
Partnerská dohoda 2021-2027	2021-2027	národná	www.partnerskadohoda.gov.sk
Operačný program Slovensko 2021-2027	2021-2027	národná	www.partnerskadohoda.gov.sk
Agenda 2030	do 2030	nadnárodná	www.mirri.gov.sk

Zdroj: MDVRR 2015, vlastné spracovanie

Okrem rôznych koncepčných dokumentov bolo pri spracovaní dokumentu použité aj veľké množstvo dát rôzneho charakteru. Ich prehľad zobrazuje nasledujúca tabuľka.



Tabuľka 2: Zoznam použitých kvalitatívnych a kvantitatívnych dát

Zoznam použitých kvalitatívnych a kvantitatívnych dát		
Oblasť dát/téma	Zdroj údajov	Webová stránka
Obyvateľstvo	Obec Trstené Štatistický úrad SR Databáza regionálnej štatistiky Ústredie práce sociálnych vecí a rodiny Sčítanie obyvateľov, domov a bytov 2021	www.trstene.sk www.statistics.sk datacube.statistics.sk www.upsvar.sk www.scitanie.sk
Bývanie	Obec Trstené Sčítanie obyvateľov, domov a bytov 2021	www.trstene.sk www.scitanie.sk
Hospodárstvo	Obec Trstené Štatistický úrad SR Databáza regionálnej štatistiky Obchodný register Živnostenský register	www.trstene.sk www.statistics.sk datacube.statistics.sk www.orsr.sk www.zrsr.sk
Školstvo a vzdelávanie	Obec Trstené Centrum vedecko-technických informácií	www.trstene.sk www.cvtisr.sk
Zdravotníctvo	Obec Trstené	www.trstene.sk
Sociálna sféra	Obec Trstené Ústredie práce sociálnych vecí a rodiny	www.trstene.sk www.upsvar.sk

Zdroj: vlastné spracovanie



A.I Analýza vnútorného prostredia

Poloha katastrálneho územia a prírodné pomery

Obec Trstené leží v Žilinskom kraji, v okrese Liptovský Mikuláš. Jej katastrálne územie susedí s katastrálnymi územiami: Bobrovec, Jalovec, Smrečany a Liptovský Mikuláš.

Geologická stavba územia nie je veľmi pestrá – väčšina územia je tvorená vnútrokarpatským paleogénom (ide o flyš, reprezentovaný najmä hutnianskym a zubereckým súvrstvím). Z hľadiska geomorfologického členenia patrí katastrálne územie obce do Alpsko-Himalájskej sústavy, podsústavy Karpaty, provincie Západné Karpaty, subprovincie Vnútročné Západné Karpaty, Fatransko-tatranskej oblasti, celku Podtatranská kotlina, podcelku Liptovská kotlina a časti Smrečianska pahorkatina (s rovnomennou geomorfologickou jednotkou).

Hydrologicky patrí kataster obce do úmoria Čierneho mora a povodia Váhu. Sústavu vodných tokov v území tvoria predovšetkým Jalovský potok a Mútnik. Tie sú dopĺňané sústavou bezmenných vodných tokov. Rieky a potoky na území obce majú snehovo-dažďový režim odtoku s najvyššou vodnosťou v marci až máji (s najvyššími prietokmi v apríli) a najnižšou vodnosťou v januári-februári a septembri-októbri. Kataster obce leží v hydrogeologickom rajóne QP 016 (paleogén a kvartér západnej a strednej časti Liptovskej kotliny). Väčšina územia obce patrí do chladnej klimatickej oblasti, okrsku C1 (mierne chladný, veľmi vlhký). Územie obce je pomerne bohaté na vlahu – priemerný ročný úhrn zrážok sa pohybuje na úrovni cca 700-800 mm.

Z pôdných typov sa v katastri obce nachádzajú najmä pseudogleje, pararendziny a fluvizeme. Z hľadiska fyto geografického členenia patrí kataster obce do ihličnatej fyto geograficko-vegetačnej zóny. Zoogeografické členenie terestrického biocyklu zaraďuje územie obce do provincie stredoeurópskych pohorí, západokarpatského úseku.

Kvalita životného prostredia

Ochrana prírody a krajiny

Z aspektu územnej ochrany prírody leží kataster obce Trstené v území s I. stupňom ochrany prírody a krajiny (ktorým je podľa zákona č. 543/2002 Z. z. o ochrane prírody a krajiny územie celej Slovenskej republiky). Priamo v katastri obce sa nenachádzajú žiadne veľkoplošné ani maloplošné chránené územia ani prvky ochrany prírody s 2. alebo vyšším stupňom ochrany. Nachádzajú sa tu však chránené prvky – chránené stromy (skupina 3 líp malolistých). Z hľadiska medzinárodných chránených území, patriacich do siete NATURA 2000, nezasahuje do katastra obce Trstené žiadne Chránené vtáčie územie ani územie európskeho významu.

Ochrana pred povodňami

Z hľadiska manažmentu povodí sa v katastri obce Trstené nachádza viacero problémových lokalít s potenciálom záplav. Ide najmä o priľahlé územia k poliam, kde sa pri výdatnejších zrážkach a privalových (príp. aj dlhotrvajúcich) dažďoch dostáva voda z polí a spôsobuje problémové situácie. Je preto vhodné vykonať na nich potrebné úpravy.

Odpadové hospodárstvo

Systém zberu komunálnych odpadov je v obci nastavený podľa reálnych potrieb obyvateľov a zabezpečuje sa v súlade s ustanoveniami zákona NR SR č. 79/2015 Z. z. o odpadoch v znení neskorších predpisov. Úroveň vytriedenia komunálneho odpadu je veľmi dobrá, za rok 2022 dosiahla 70 %. Obec teda v tomto ukazovateli plní ciele v oblasti nakladania s odpadmi, stanovené pre Slovenskú republiku (dosiahnuť mieru recyklácie na úrovni 60 %).



Na zber zmesového komunálneho odpadu sa používajú KUKA nádoby alebo veľkoobjemové kontajnery (VOK). V obci je zavedený kalendárový systém zberu zmesového odpadu – všetky nádoby na zmesový odpad sa vyvážajú v pravidelných intervaloch. Na zhodnocovanie biologicky rozložiteľného komunálneho odpadu zabezpečila samospráva obce do každého rodinného domu domáci kompostér. V záujme kvalitnejšieho a efektívnejšieho nakladania s odpadmi v obci by bolo vhodné vybudovať zberný dvor a kompostáreň (napr. v spolupráci so susednými obcami).

Obyvateľstvo

Počet obyvateľov a pohyb obyvateľstva

Nasledujúca tabuľka zobrazuje základné parametre stavu a pohybu obyvateľstva obce Trstené za posledných 10 rokov. Počet obyvateľov sa v tomto období znížil o 26 (z 242 v roku 2013 na 216 v roku 2022).

Tabuľka 3: Základné charakteristiky stavu a pohybu obyvateľstva

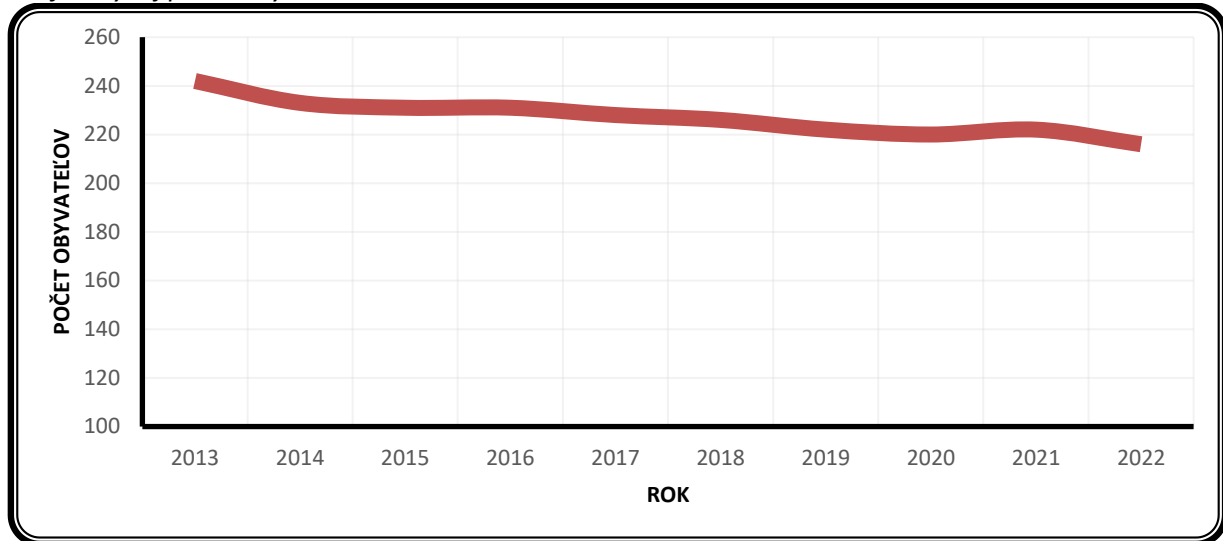
	2013	2014	2015	2016	2017	2018	2019	2020	2021	2022
Počet obyvateľov (k 31.12.)	242	233	231	231	228	226	222	220	222	216
Živonarodení	1	2	0	1	1	0	1	3	4	3
Zomrelí	0	2	1	1	3	5	3	3	1	7
Bilancia prirodzeného pohybu	1	0	-1	0	-2	-5	-2	0	3	-4
Pristáňovaní	5	1	1	3	1	5	5	4	2	1
Vystáňovaní	2	10	2	3	2	2	7	6	3	3
Migračné saldo	3	-9	-1	0	-1	3	-2	-2	-1	-2
Bilancia celkového pohybu	4	-9	-2	0	-3	-2	-4	-2	2	-6
Hr.m. živorodenosti (‰)	4,1	8,6	0,0	4,3	4,4	0,0	4,5	13,6	18,0	13,9
Hr.m. úmrtnosti (‰)	0,0	8,6	4,3	4,3	13,2	22,1	13,5	13,6	4,5	32,4
Hr.m. prirodzeného prírastku (‰)	4,1	0,0	-4,3	0,0	-8,8	-22,1	-9,0	0,0	13,5	-18,5
Hr.m. imigrácie (‰)	20,7	4,3	4,3	13,0	4,4	22,1	22,5	18,2	9,0	4,6
Hr.m. emigrácie (‰)	8,3	42,9	8,7	13,0	8,8	8,8	31,5	27,3	13,5	13,9
Hr.m. migračného salda (‰)	12,4	-38,6	-4,3	0,0	-4,4	13,3	-9,0	-9,1	-4,5	-9,3
Hr.m. celkového prírastku (‰)	16,5	-38,6	-8,7	0,0	-13,2	-8,8	-18,0	-9,1	9,0	-27,8

Zdroj: Štatistický úrad SR databáza DATAcube, vlastné prepočty

Vývoj počtu obyvateľov obce Trstené za ostatných 10 rokov má klesajúci trend. V porovnaní s rokom 2013 bol počet obyvateľov obce na konci roku 2022 o 11 % nižší.



Graf 1: Vývoj počtu obyvateľov obce Trstené



Zdroj: Štatistický úrad SR databáza DATAcube, vlastné spracovanie

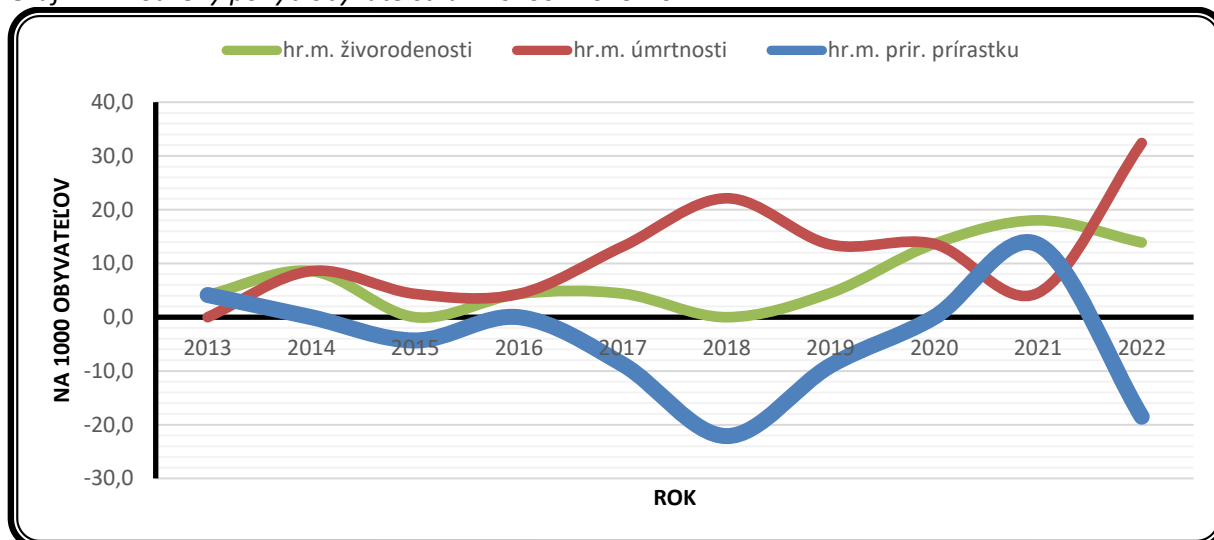
Úroveň natality za posledných 10 rokov mala pomerne nevyrovnaný priebeh, keď sa pohybovala v rozmedzí cca 0-18 ‰ (čo je však v obciach s takýmto nízkym počtom obyvateľov prirodzené). Počet narodených detí sa v obci medziročne pohyboval v rozmedzí 0-4. Priemerná hodnota ukazovateľa hrubej miery živorodenosti za celé hodnotené obdobie, teda za posledných 10 rokov, bola v Trstenom len 7,1 ‰. Obec teda v tomto ukazovateli dosahuje nepriaznivé hodnoty. Pre porovnanie, v okrese Liptovský Mikuláš sa hr. m. živorodenosti pohybuje na úrovni cca 8,5 ‰, v Žilinskom kraji 10,0 ‰ a v Slovenskej republike na úrovni cca 9,5 ‰.

Medziročný vývoj počtu zomrelých mal, podobne ako u živonarodených, taktiež menej vyrovnaný priebeh. Najmenej zomrelých za posledných 10 rokov bolo v roku 2013 (v tomto roku v obci nezomrela žiadna osoba), najviac v roku 2022 (7 osôb). Úroveň mortality sa teda pohybovala v rozmedzí od 0,0 po 32,4 ‰, pričom priemer za posledných 10 hodnotených rokov bol v Trstenom 11,7 ‰. V obci teda môžeme pozorovať vyššiu mieru úmrtnosti akú má Slovenská republika (cca 11,0 ‰) i Žilinský kraj (10,5 ‰) a zároveň nižšiu akú má okres Liptovský Mikuláš (cca 12,0 ‰).

Takéto hodnoty hrubej miery živorodenosti a hrubej miery úmrtnosti sa odzrkadľujú v bilancii prirodzeného pohybu obyvateľstva Trsteného. Obec bola počas väčšiny hodnoteného obdobia populačne stratová (5x), až 3x bola bilancia vyrovnaná a pozitívnu bilanciu prirodzeného pohybu zaznamenala len 2x. Hrubá miera prirodzeného prírastku sa v posledných 10 rokoch pohybovala v rozmedzí od -22,1 ‰ po 13,5 ‰. Z dôvodu takejto kombinácie natality s mortalitou bola reprodukcia obyvateľstva za posledných 10 rokov neefektívna. Celkovo možno konštatovať, že prirodzenými populačnými procesmi dochádzalo v obci k úbytku obyvateľov.



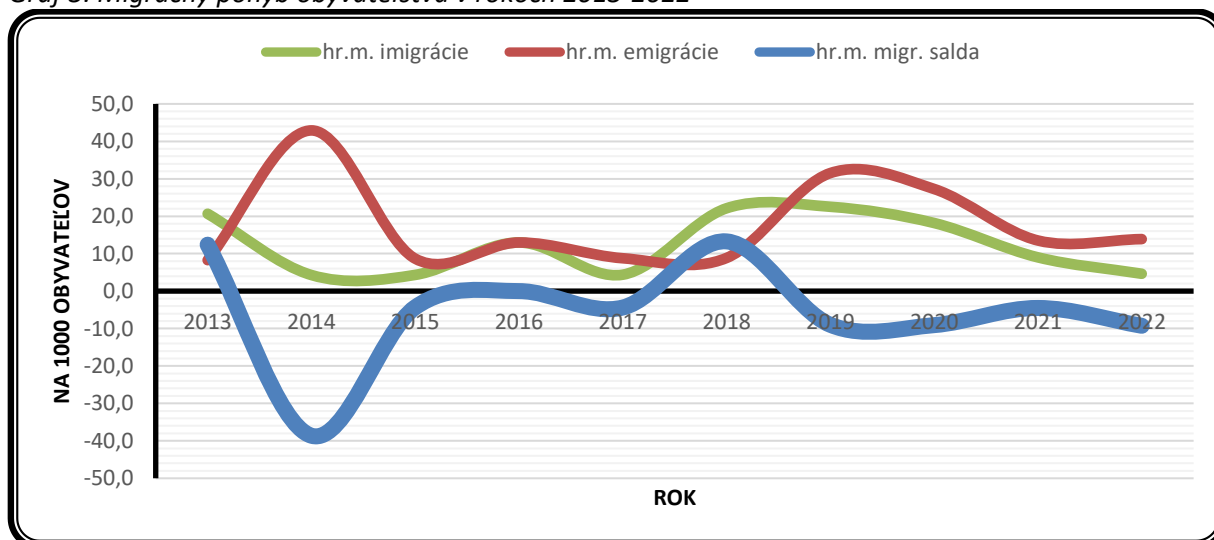
Graf 2: Prirodený pohyb obyvateľstva v rokoch 2013-2022



Zdroj: Štatistický úrad SR databáza DATAcube, vlastné spracovanie

Podobne ako vývoj prirodzeného pohybu, aj vývoj z hľadiska migračného pohybu je v obci negatívny. Hrubá miera imigrácie sa v obci za posledných 10 rokov pohybovala v priemere na úrovni 12,3 ‰ (priemerne sa ročne prisťahovalo 2,8 osoby). Hrubá miera emigrácie v hodnotenom období dosahovala vyššie hodnoty, pričom jej priemerná úroveň bola 17,7 ‰ (v priemere 4,0 vystáhaných osôb ročne). Výsledkom hore uvedených procesov bol nepriaznivý vývoj migračného salda, ktoré sa pohybovalo v rozmedzí od -9 osôb v roku 2014 po +3 osoby v rokoch 2013 a 2018. Kladné migračné saldo obec zaznamenala len 2x, v roku 2016 bolo migračné saldo nulové a až 7x bolo migračné saldo záporné. Väčšinu hodnoteného obdobia teda obec vykazuje negatívnu bilanciu migračného salda, pričom z aspektu migrácie v nej prebiehajú prevažne depopulačné procesy. Možno teda konštatovať, že trend vývoja za posledných 10 rokov je nepriaznivý.

Graf 3: Migračný pohyb obyvateľstva v rokoch 2013-2022



Zdroj: Štatistický úrad SR databáza DATAcube, vlastné spracovanie

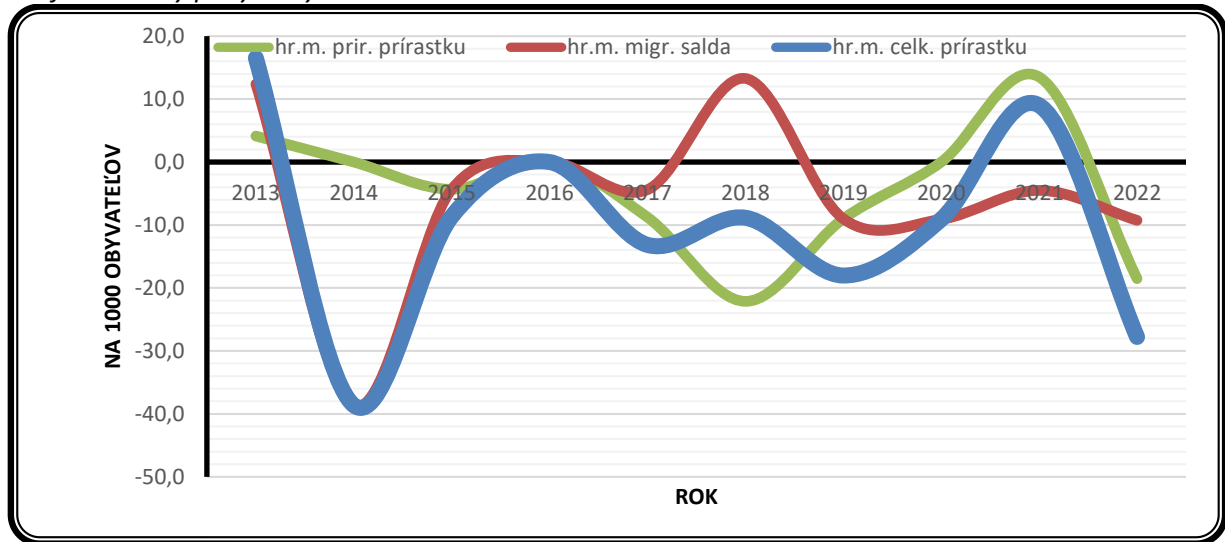
Hrubá miera prirodzeného prírastku dosahovala počas väčšiny hodnoteného obdobia záporné hodnoty (viac ľudí v týchto rokoch zomrelo ako sa ich narodilo), čiže prirodzenými populačnými procesmi počet obyvateľov poväčšine klesal. Podobne, aj hrubá miera migračného salda dosahovala väčšinou záporné



hodnoty, znamenajúce migračný úbytok obyvateľstva (viac ľudí sa z obce v danom roku vysťahovalo ako sa do nej prisťahovalo).

Výsledkom kombinácie vyššie popísaných prirodzených populačných procesov a migračných procesov je celkový úbytok obyvateľov obce Trstené. Celkovú situáciu ohľadne populačného vývoja v obci možno teda hodnotiť negatívne (keďže počet obyvateľov zo strednodobého hľadiska klesá).

Graf 4: Celkový pohyb obyvateľstva v rokoch 2013-2022



Zdroj: Štatistický úrad SR databáza DATAcube, vlastné spracovanie

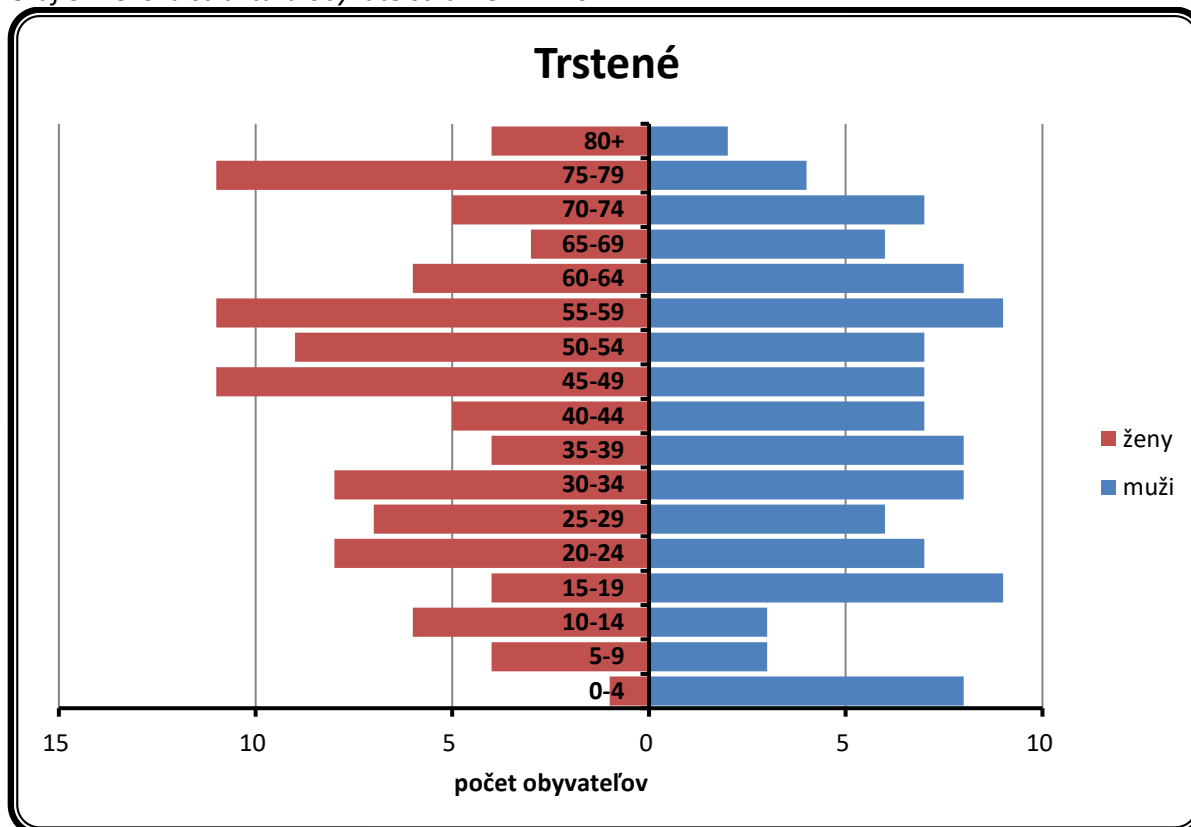
Štruktúra obyvateľov podľa pohlavia a veku

Veková pyramída obyvateľstva Trsteného ukazuje, že v obci sa z pohľadu demografickej reprodukcie nachádza regresívny typ populácie, keďže početnosť predreprodukčnej zložky (0-14 r.) nedosahuje početnosť poreprodukčnej (nad 50 r.) zložky obyvateľstva (v pomere 25 k 92 k 31.12.2022). Najvyššie zastúpenie v štruktúre obyvateľstva Trsteného majú vekové skupiny (podľa poradia) 55-59 ročných (20 obyvateľov), 45-49 ročných (18) a 30-34 spolu s 50-54 ročnými (zhodne po 16 obyvateľov). K 31.12.2022 tu spomedzi 216 obyvateľov žilo 25 detí do 14 rokov a 42 seniorov vo veku nad 65 rokov. Zo spomínaných 216 obyvateľov tu k uvedenému dátumu žilo 109 mužov a 107 žien.

V nadväznosti na typ vekovej pyramídy a typ populácie možno konštatovať, že z dlhodobého hľadiska bude prostredníctvom prirodzeného pohybu počet obyvateľov obce (pri nezmenených podmienkach) prudko klesať.



Graf 5: Veková štruktúra obyvateľstva k 31.12.2022



Zdroj: Štatistický úrad SR databáza DATAcube, vlastné spracovanie

Obyvateľstvo obce veľmi rýchlo starne. Ako vidieť z nasledujúcej tabuľky, priemerný vek obyvateľstva sa za ostatných 10 rokov zvýšil zo 40,02 na 43,85 rokov. V porovnaní so Slovenskou republikou žije v obci trochu staršie obyvateľstvo, to zároveň starne rýchlejšim tempom ako je priemer SR.

Tabuľka 4: Vývoj priemerného veku obyvateľstva

Priemerný vek / rok	2013	2014	2015	2016	2017	2018	2019	2020	2021	2022
Trstené	40,02	41,24	42,14	43,08	43,69	43,85	44,58	44,65	44,23	43,85
Slovenská republika	39,60	39,87	40,13	40,37	40,59	40,82	41,06	41,26	41,39	41,62

Zdroj: Štatistický úrad SR databáza DATAcube, vlastné spracovanie

V štruktúre obyvateľstva vo vzťahu k ekonomickej aktivite, teda podľa produktívnych vekových skupín, prevláda poproduktívna zložka (65+ r.) nad predproduktívnou zložkou (0-14 r.) obyvateľstva, pričom podiel produktívnej zložky je 69,0 %.

Tabuľka 5: Veková štruktúra obyvateľov podľa produktívnych vekových skupín

k 31.12.2022	Počet obyvateľov	Veková štruktúra obyvateľov					
		počet			podiel (%)		
		0-14	15-64	65+	0-14	15-64	65+
Trstené	216	25	149	42	11,6	69,0	19,4

Zdroj: Štatistický úrad SR databáza DATAcube, vlastné spracovanie



Národnostná a konfesionálna štruktúra

Národnostné zloženie obyvateľstva Trsteného bolo v čase Sčítania obyvateľov, domov a bytov v roku 2021 takmer homogénne, keďže v ňom podľa jeho výsledkov výrazne dominovala slovenská národnosť s 98,2 % obyvateľov (216 z 220 osôb).

Tabuľka 6: Štruktúra obyvateľov podľa národnosti

Národnosť	Počet obyvateľov	Podiel (%)
slovenská	216	98,2
česká	2	0,9
nemecká	1	0,5
nezistená	1	0,5
SPOLU	220	100,0

Zdroj: SODB 2021

V konfesionálnej štruktúre obyvateľstva v čase Sčítania 2021 prevládalo rímskokatolícke vierovyznanie s 38,6 % obyvateľov (85 z 220 obyvateľov), vysoké zastúpenie však mala aj Evanjelická cirkev augsburského vyznania (23,6 %; 52 obyvateľov). K žiadnemu náboženstvu sa nehlásilo až 30,5 % obyvateľov obce (67 osôb) a u 0,5 % obyvateľov (1 osoba) príslušnosť ku konfesiám zistená nebola (SODB 2021).

Tabuľka 7: Štruktúra obyvateľov podľa náboženského vyznania

Konfesia	Počet obyvateľov	Podiel (%)
bez náboženského vyznania	67	30,5
Rímskokatolícka cirkev	85	38,6
Evanjelická cirkev augsburského vyznania	52	23,6
Gréckokatolícka cirkev	2	0,9
Pravoslávna cirkev	1	0,5
Cirkev adventistov siedmeho dňa	9	4,1
budhizmus	1	0,5
pohanstvo a prírodné duchovno	2	0,9
nezistené	1	0,5
SPOLU	220	100,0

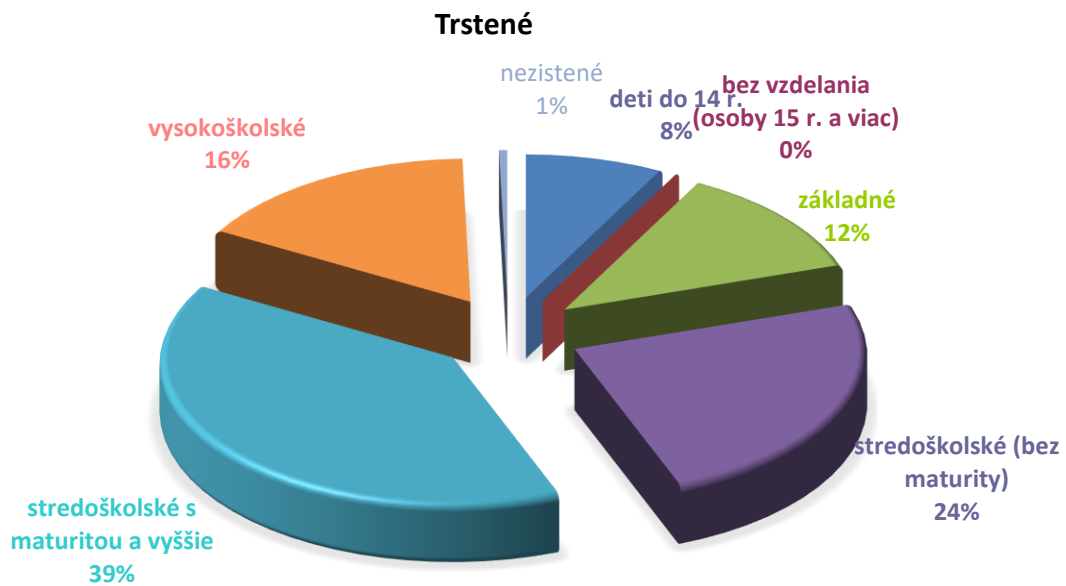
Zdroj: SODB 2021

Vzdelanostná štruktúra

Podľa výsledkov Sčítania obyvateľov, domov a bytov v roku 2021 (SODB 2021) malo v tom čase (k 1.1.2021) 12 % obyvateľov obce ako najvyššie dosiahnuté vzdelanie len základné vzdelanie (tzn. osoby vo veku 15 rokov a viac, ktoré neukončili žiadne vzdelanie + osoby s ukončeným základným vzdelaním). Stredoškolské vzdelanie bez maturity (max. výučný list) malo 24 % a stredoškolské vzdelanie s maturitou a vyššie 39 % obyvateľov Trsteného. Vysokoškolské vzdelanie v roku 2021 malo 16 % obyvateľov obce.



Graf 6: Štruktúra obyvateľstva podľa najvyššieho ukončeného vzdelania



Zdroj: SODB 2021

Nezamestnanosť

Výrazným sociálno-ekonomickým javom spojeným s existenciou trhu práce je nezamestnanosť. Tá predstavuje jednak vážny ekonomický problém, pretože reprezentuje stratenú potenciálnu hodnotu celej ekonomiky, no zároveň je i významným sociálnym indikátorom, pretože, ako to dokazujú viaceré štúdie, je spojená s takými spoločenskými javmi, ako je zvýšená rozvodovosť, kriminalita, zlé mentálne a fyzické zdravie, rôzne sociálno-patologické javy a pod.

Existencia nezamestnanosti má teda silný vplyv na život samotných nezamestnaných. Strata zamestnania prináša pre jednotlivca rôzne negatívne dôsledky, ktoré sa netýkajú len poklesu životnej úrovne, spojeného s poklesom príjmu, ale aj výrazných zmien v každodennom živote, spoločenských vzťahoch, hodnotách, v sociálnych inštitúciách (najmä v rodine). Nezamestnaní majú menej priestoru pre prijímanie zásadných rozhodnutí o svojom živote a menšiu šancu rozvíjať svoje zručnosti. S výskytom nezamestnanosti, najmä dlhodobej, hrozí pre jednotlivca riziko asociálneho správania, spôsobené nadbytkom času, nudou, nedostatkom programu a povinností a vylúčením zo spoločnosti. Medzi najcitlivejšie a najzávažnejšie dôsledky nezamestnanosti patrí výskyt chudoby. Chudoba a nezamestnanosť sú totiž veľmi úzko korelujúce fenomény, spôsobujúce jednotlivcom ťažké sociálne a psychologické dôsledky.

Počet uchádzačov o zamestnanie sa v obci Trstené za posledných 10 rokov pohyboval v rozmedzí 2 až 16. Miera nezamestnanosti sa teda v obci v ostatnom období pohybovala v rozpätí od 1,6 % (2021) po 12,7 % (2013), pričom k 31.12.2022 bola na úrovni 3,2 %. Pre porovnanie, k 31.12.2022 bola miera nezamestnanosti v okrese Liptovský Mikuláš na úrovni 5,8 %, v Žilinskom kraji bola na úrovni 5,2 % a v Slovenskej republike 6,6 %. V okolitých okresoch, s ktorými okres Liptovský Mikuláš susedí, bola nasledovná: Ružomberok 5,9 %, Dolný Kubín 6,3%, Tvrdošín 4,6 %, Brezno 7,8 %, Poprad 6,5 %.



Tabuľka 8: Vývoj nezamestnanosti v obci

k 31.12.	2013	2014	2015	2016	2017	2018	2019	2020	2021	2022
Počet UoZ	16	12	13	7	4	4	4	9	2	4
Miera nezamestnanosti* (%)	12,7	9,5	10,3	5,6	3,2	3,2	3,2	7,1	1,6	3,2

* Na výpočet miery nezamestnanosti bol použitý údaj o ekonomicky aktívnom obyvateľstve v obci zo Sčítania obyvateľov, domov a bytov v roku 2021.

Zdroj: SODB 2021, UPSVaR, vlastné spracovanie

Na konci roku 2022 boli v obci Trstené prostredníctvom Úradu práce, sociálnych vecí a rodiny evidovaní 4 uchádzačov o zamestnanie. Z tohto počtu boli zhodne po 2 muži a 2 ženy. Vo všeobecnosti možno konštatovať, že so zvyšujúcim stupňom dosiahnutého vzdelania sa pre jednotlivých obyvateľov zvyšuje pravdepodobnosť uplatnenia na trhu práce. Z tohto hľadiska je v Trstenom pozitívnu skutočnosť, že zo 4 uchádzačov o zamestnanie na konci roku 2022 nebol žiaden UoZ s najvyšším ukončeným vzdelaním základným alebo bez vzdelania.

Štruktúra uchádzačov o zamestnanie podľa doby evidencie patrí medzi najvýznamnejšie parciálne indikátory, poukazujúce na „zdravie“ ekonomickej a sociálnej sféry v tom – ktorom regióne. S nepriaznivou štruktúrou UoZ podľa doby evidencie (tzn. s vysokým podielom dlhodobo nezamestnaných osôb – nad 12 mesiacov) sa spájajú výrazné problémy ekonomického a sociálneho charakteru (vysoké sociálne dávky, „neschopnosť“ zamestnať takýchto obyvateľov, chudoba, sociálno-patologické javy a pod.). Z hľadiska štruktúry uchádzačov o zamestnanie podľa doby evidencie sa sleduje predovšetkým podiel dlhodobo nezamestnaných osôb na celkovom počte uchádzačov o zamestnanie, keďže dlhodobá nezamestnanosť patrí medzi výrazne negatívne ukazovatele socioekonomického rozvoja (resp. zaostalosti) daného regiónu.

V Slovenskej republike sa podiel krátkodobo nezamestnaných (menej ako 7 mesiacov) v roku 2022 pohyboval na úrovni cca 40 %, podiel strednodobo nezamestnaných (7 – 12 mesiacov) na úrovni cca 19 % a podiel dlhodobo nezamestnaných až okolo úrovne 41 % (pričom Slovenská republika a špeciálne regióny východného Slovenska vykazujú dokonca najvyšší podiel dlhodobo nezamestnaných obyvateľov v rámci všetkých regiónov Európskej únie). V Trstenom bol k 31.12.2022 podiel dlhodobo nezamestnaných obyvateľov (nad 12 mesiacov) 25 % (tzn. 1 osoba).

Domový a bytový fond

Charakteristika bytového fondu v Trstenom je pomerne dobrá. V čase Sčítania 2021 (SODB 2021) sa v obci nachádzalo spolu 112 domov, v ktorých bol rovnaký počet bytov. V štruktúre domového fondu prevládali predovšetkým rodinné domy (102 domov; 91,1 %). V obci sa žiadny bytový dom nenachádza. Napojenie na verejný vodovod malo v tom čase 98 domov (87,5 %). Žiadnu vodovodnú prípojku nemalo 9 domov (8,0 %). Pripojenie na verejnú kanalizačnú sieť malo 66 domov (58,9 %), pričom 10 domov (8,9 %) bolo úplne bez kanalizácie (tzn. ani verejná kanalizácia, septik, žumpa, ani domová čistička). V obci sa nachádzajú najmä stredne veľké byty (s 3 obytnými miestnosťami). Väčšina domov v obci bola postavená počas socializmu, niekoľko domov však bolo vybudovaných aj v ostatných rokoch.



Tabuľka 9: Počet domov podľa typu domu

Typ domu	Počet domov	Podiel (%)
rodinný dom	102	91,1
bytový dom	0	0,0
polyfunkčná budova	0	0,0
ostatné budovy na bývanie	5	4,5
neskolaudovaný rodinný dom	2	1,8
núdzový objekt, neurčený na bývanie	0	0,0
inštitucionálne alebo kolektívne zariadenia	0	0,0
ostatné	3	2,7
nezistený	0	0,0
SPOLU	112	100,0

Zdroj: SODB 2021

Tabuľka 10: Štruktúra domov podľa typu vodovodnej prípojky

	v dome - z verejnej siete	v dome - vlastná	mimo domu - z verejnej siete	mimo domu - vlastná	bez prípojky	nezistený	Spolu
Počet domov	8	3	90	0	9	2	112
Podiel (%)	7,1	2,7	80,4	0,0	8,0	1,8	100,0

Zdroj: SODB 2021

Tabuľka 11: Štruktúra domov podľa typu kanalizačného systému

	septik, žumpa	prípojka na kanalizačnú sieť	domáca čistička odpadových vôd	bez kanalizácie	nezistený	Spolu
Počet domov	31	66	3	10	2	112
Podiel (%)	27,7	58,9	2,7	8,9	1,8	100,0

Zdroj: SODB 2021

Tabuľka 12: Byty podľa obytných miestností

	1 obytná miestnosť	2 obytné miestnosti	3 obytné miestnosti	4 obytné miestnosti	5 a viac obytných miestností	nezistené	Spolu
Počet bytov	2	8	47	28	25	2	112
Podiel (%)	1,8	7,1	42,0	25,0	22,3	1,8	100,0

Zdroj: SODB 2021



Tabuľka 13: Domy podľa obdobia výstavby

	pred r. 1919	1919-1945	1946-1960	1961-1980	1981-2000	2001-2010	2011-2015	2016 a neskor	nezistené	Spolu
Počet domov	2	24	25	24	18	9	3	3	4	112
Podiel (%)	1,8	21,4	22,3	21,4	16,1	8,0	2,7	2,7	3,6	100,0

Zdroj: SODB 2021

Mimoriadne dôležitým faktorom z pohľadu rozvoja obce (nielen z pohľadu rozvoja individuálnej bytovej výstavby, ale z pohľadu komplexného rozvoja – tzn. napr. aj poľnohospodárstva, budovania infraštruktúry, prípadných nájomných vzťahov k pozemkom a pod.) je jednoduchosť / resp. komplikovanosť vlastníckej štruktúry pozemkov v katastri obce. V tejto súvislosti možno konštatovať, že štruktúra vlastníckych vzťahov k pozemkom v katastri obce Trstené je mimoriadne komplikovaná (obrovský počet parciel; väčšina parciel zapísaná v registri „E“; obrovské množstvo spoluvlastníkov na jednotlivých parcelách a pod.). Riešením tohto (z pohľadu komplexného rozvoja obce) negatívneho javu je vykonanie komplexného projektu pozemkových úprav (PPÚ) v extraviláne.

Dopravná infraštruktúra

Z aspektu pripojenia obce na medzinárodné a rýchlостné cestné a železničné komunikácie je poloha Trsteného pomerne výhodná. Najdôležitejšia dopravná tepna Slovenska – diaľnica D1, sa totižto nachádza (výjazd na diaľnicu) len niekoľko km od obce, Liptovskom Mikuláši. Podobne je to s napojením na hlavnú železničnú tepnu Slovenska, ktorá taktiež prechádza cez Liptovský Mikuláš a Liptovský Hrádok (najrýchlejšie vlaky však v týchto staniách nezastavujú).

Samotná obec Trstené leží na ceste III. triedy č. 2322, ktorá prepája obec Bobrovec práve cez Trstené s Liptovským Mikulášom. Na túto cestu III. triedy sa v Trstenom napája sieť miestnych komunikácií. Väčšina miestnych komunikácií v Trstenom má bezprašnú povrchovú úpravu s rôznym šírkovým usporiadaním. Kvalita miestnych ciest v obci je na slabšej úrovni, vyžadujú si rekonštrukciu. Chodník je v obci vybudovaný len čiastočne v úseku popri hlavnej komunikácii (cesta III/2332). Z dôvodu bezpečnosti chodcov je však nutné vybudovať chodník aj cez most v smere do Bobrovca, pretože tento úsek cesty je veľmi využívaný verejnosťou (najmä žiakmi školy, ktorí dochádzajú do školy v Bobrovci).

Technická infraštruktúra

Obec má technickú infraštruktúru vybudovanú na dobrej úrovni. Vybudovaný je verejný vodovod, kanalizácia aj ČOV. Obec však nie je plynofikovaná, obyvatelia však využívajú na vykurovanie najmä tuhé palivo. Všetky časti obce sú plne elektrifikované. V Trstenom funguje verejné osvetlenie, ktoré bolo z dôvodu vyššej energetickej účinnosti (a úspornosti) zrekonštruované a zavedené bolo LED osvetlenie. Obecný rozhlas funguje s problémami, vyžaduje si rekonštrukciu. Na komunikáciu s obyvateľmi obec aktuálne používa prevažne SMS službu. V Trstenom je dostupný mobilný signál aj internetové pripojenie.



Tabuľka 14: Vybavenie technickou infraštruktúrou

Technická infraštruktúra	
vodovod	áno
kanalizácia	áno
ČOV	áno
plyn	nie
elektrina, verejné osvetlenie	áno
obecný rozhlas	áno
mobilný operátor	áno
internet	áno

Zdroj: Obecný úrad

Zdravotnícka a sociálna infraštruktúra, služby

Obyvatelia Trsteného musia za základnou zdravotnou starostlivosťou dochádzať. Ambulancie základnej zdravotnej starostlivosti pre obyvateľov obce Trstené, v rámci ktorých sa zriaďujú zdravotné obvody (ambulancia praktického lekára pre dospelých, praktického lekára pre deti a dorast, ambulancia zubného lekára a gynekologická ambulancia), sa nachádzajú v Liptovskom Mikuláši. Ďalšie špecializované zdravotné ambulancie sa nachádzajú rovnako v tomto meste.

Najbližšia stanica Hasičského a záchranného zboru (profesionálnych hasičov) sídli taktiež v Liptovskom Mikuláši (rovnako tak najbližšia stanica rýchlej zdravotníckej pomoci). V Trstenom funguje občianske združenie dobrovoľných hasičov. Spomedzi základných služieb nie sú v obci k dispozícii žiadne predajne, pošta ani bankomat. Najbližšie pobočky banky a zdravotnej poisťovne sa nachádzajú v okresnom meste.

Tabuľka 15: Základné parametre zdravotníckej a sociálnej infraštruktúry (2023)

Praktický lekár pre dospelých	nie	Zariadenie sociálnych služieb	nie
Praktický lekár pre deti a dorast	nie	Pošta	nie
Stomatologická ambulancia	nie	Predajňa zmiešaného tovaru	nie
Gynekologická ambulancia	nie	Bankomat	nie
Lekáreň	nie	Stanica Hasičského a záchr. zboru	nie
Záchranná zdravotná služba	nie	Dobrovoľný hasičský zbor	áno

Zdroj: Obecný úrad

Z hľadiska poskytovania sociálnych služieb (na základe zákona o sociálnych službách) zabezpečuje obec Trstené svojim obyvateľom nasledovné sociálne služby a sociálnu pomoc:

- **posudková činnosť na účely odkázanosti na sociálnu službu:** povinná činnosť, ktorú obec v prípade potreby zabezpečuje na základe zákona o sociálnych službách;
- **základné sociálne poradenstvo:** v prípade potreby poskytovanie potrebných informácií jednotlivcom.

Obec Trstené je síce registrovaná ako poskytovateľ opatrovateľskej služby v domácnosti, aktuálne však túto činnosť nevykonáva. V obci nepôsobia žiadni iní verejní ani neverejní poskytovatelia sociálnych služieb.



Školstvo, kultúrno-spoločenský život a šport

V Trstenom sa žiadna škola ani školské zariadenie nenachádza. Deti z obce dochádzajú do materskej školy najmä do obce Bobrovec. Žiaci z obce, plniaci si povinnú školskú dochádzku, dochádzajú taktiež najmä do Bobrovca, keďže s touto obcou má obec Trstené zriadený spoločný školský obvod. Najbližšie stredné školy, ktoré môžu študenti z Trsteného navštevovať, sa nachádzajú v Liptovskom Mikuláši a v okolitých mestách.

Kultúrny život v obci je primeraný veľkosti obce – počas roka sa tu koná niekoľko kultúrno-spoločenských podujatí. Z hľadiska infraštruktúry kultúrnych zariadení má obec vybudovaný kultúrny dom, ktorý si však nutne vyžaduje komplexnú rekonštrukciu. Z hľadiska fungovania rôznych kultúrno-spoločenských telies možno konštatovať, že v obci žiadna folklórna skupina ani ochotnícke divadelné teleso nepôsobí.

Pre potreby športového vyžitia obyvateľov je v obci k dispozícii futbalové ihrisko. Vhodné by bolo vybudovať aj multifunkčné ihrisko a najmä detské ihrisko.

Tabuľka 16: Infraštruktúra kultúry a športu

Kultúrny dom	áno	Telocvičňa	nie
Kino	nie	Športové ihrisko prírodné	áno
Obecná knižnica	nie	Športové ihrisko umelé	nie
Ochotnícky divadelný súbor	nie	Detské ihrisko	nie
Folklórny súbor	nie	Športový klub	nie

Zdroj: Obecný úrad

Podobne ako je tomu v iných obciach, aj v Trstenom má významné postavenie v živote obce cirkev, ktorá mala odjakživa významný vplyv na náboženské, kultúrne a spoločenské dianie. V obci sa nachádza Kostol Všetkých svätých. Pri kostole sa nachádza pohrebisko.

Administratívno-správne služby

Na kvalitu života obyvateľov obce vplýva aj dostupnosť administratívno-správnych služieb subjektov verejnej správy. Možno konštatovať, že čím viac služieb je v obci dostupných, tým väčší je komfort obyvateľstva. Dostupnosť (blízkosť; nízka náročnosť na dochádzku za danými službami, či už z hľadiska vzdialenosti alebo času) administratívno-správnych služieb patrí medzi dôležité faktory ovplyvňujúce migračný pohyb obyvateľstva v obci.

Tabuľka 17: Spádovosť obce k vybraným poskytovateľom administratívno-správnych služieb

Inštitúcia	Miesto poskytovania služieb
Matričný úrad	Bobrovec
Pracovisko Finančnej správy	Liptovský Mikuláš
Pracovisko Obvodného oddelenia policajného zboru	Liptovský Mikuláš
Okresný súd	Liptovský Mikuláš
Okresný úrad	Liptovský Mikuláš
Pobočka Úradu práce, sociálnych vecí a rodiny	Liptovský Mikuláš

Zdroj: vlastné spracovanie

Hospodárske pomery

Polohová atraktivita územia

V Slovenskej republike sa v plnej miere uplatňuje západo-východný gradient rozvoja, ktorý je odzrkadlením západo-východného gradientu rozvoja v Európe (v súvislosti s ekonomickou výkonnosťou krajín sa v Európe spomína taktiež severo-južný gradient rozvoja). Na Slovensku sa daná



skutočnosť prejavuje tým spôsobom, že najvyspelejšie regióny sa nachádzajú v jeho západnej a najzaostalejšie v jeho východnej časti, pričom úroveň rozvoja smerom od západu na východ postupne klesá² (najmä čo sa týka ukazovateľov ako tvorba HDP, miera nezamestnanosti, ekonomická aktivita obyvateľstva, príjmy obyvateľstva, tvorba nových pracovných miest, ale aj infraštruktúrne vybavenie regiónov, kvalita domového a bytového fondu a pod). Makropolohová atraktivita obce Trstené, ležiacej na v podhorí Západných Tatier, pri diaľnici a pri meste Liptovský Mikuláš, je teda z aspektu jej potenciálu pre pritiaženie investícií do priemyselnej výroby, resp. do prevádzok s vysokým počtom zamestnancov (napr. rôzne centrálné veľkosklady a pod.) pomerne vysoká.

Podobne ako má obec z makropolohového hľadiska výhodnú polohu v regióne Liptova, aj z mezopolohového hľadiska je jej lokalizácia výhodná. Poloha obce vo vzťahu k regionálnym ekonomickým centrami je totižto relatívne dobrá. Najvýraznejšími ekonomickými centrami v regióne sú mestá Liptovský Mikuláš, Ružomberok a Poprad (Poprad ešte môže tvoriť rádius dennej dochádzky do zamestnania).

Vzhľadom na vyššie uvedené by asi nebolo namieste domnievať sa, že priamo obec Trstené má veľký potenciál pre prilákanie rôznych významných investícií (napr. do priemyselnej výroby) s vyšším počtom nových pracovných miest. V blízkosti obce sa však nachádzajú viaceré väčšie aj menšie centrá zamestnanosti, ktoré zabezpečujú pracovné príležitosti pre široké okolie a ktoré majú zároveň potenciál tvorby ďalších nových pracovných miest. Obyvateľstvo obce teda môže svoju zamestnanosť riešiť formou dennej dochádzky do zamestnania do okolitých miest.

Pol'nohospodárstvo a priemysel

V štruktúre poľnohospodárskej pôdy v katastri obce prevládajú trvalé trávne porasty (226,4 ha) nad ornou pôdou (136,7 ha). V poľnohospodárskej výrobe majú teda vzhľadom k rozsiahlejším plochám ornej pôdy i TTP pomerne priaznivé podmienky tak rastlinná, ako aj živočíšna poľnohospodárska výroba³.

Z hľadiska priemyselnej výroby sa v Trstenom žiadne priemyselné prevádzky nenachádzajú. Obyvateľstvo obce pracujúce v priemysle dochádza za prácou najmä do Liptovského Mikuláša.

Tabuľka 18: Štruktúra pôdneho fondu (k 31.12.2022; v ha)

Poľnohospodárska pôda						
orná pôda	chmeľnice	vinice	záhrady	ovocné sady	TTP	spolu
136,7	0,0	0,0	10,6	0,0	226,4	373,8
Nepoľnohospodárska pôda						
lesné pozemky	vodné plochy	zastavané plochy a nádvorcia	ostatné plochy		Spolu	
0,0	0,7	16,5	3,2		20,4	
Celková výmera územia						394,2

Zdroj: Štatistický úrad SR databáza DATAcube, vlastné spracovanie

² Presnejšie, v súvislosti s úrovňou rozvoja jednotlivých slovenských regiónov sa v odbornej literatúre spomína rozdelenie Slovenska na bohatý (severo) západ a chudobný (juho) východ, pričom región Liptova patrí práve do tej „bohatšej“ časti.

³ Toto konštatovanie sa však týka len dostupnej plochy na poľnohospodársku výrobu, neberieme tu do úvahy ďalšie dôležité faktory, ako sú napr. klimatické, orografické alebo pôdne pomery, prípadné nájomné vzťahy a pod.



Cestovný ruch

Cestovný ruch predstavuje interdisciplinárne odvetvie hospodárstva, na realizácii ktorého sa podieľa mnoho ďalších oblastí, ako sú napr. poľnohospodárstvo (v ostatnom období najmä ekologické poľnohospodárstvo a agroturistika), priemysel, stavebníctvo, služby a pod. Lokalizačné predpoklady cestovného ruchu vyjadrujú príťažlivosť územia pre účastníkov cestovného ruchu, vytvárajú motiváciu pre návštevu danej lokality. Obec Trstené má výraznú lokalizačnú výhodu, nakoľko leží v bezprostrednom zázemí Tatranského národného parku.

Lokalizačné predpoklady rozvoja CR priamo v katastri obce Trstené sú však na veľmi slabej úrovni. V obci síce existuje ponuka ubytovacích zariadení, nie je tu však žiadna ponuka stravovacích služieb pre turistov a veľmi obmedzená je aj ponuka možností trávenia voľného času. Na druhej strane, obec si týmto stále zachováva svoj pôvodný ráz a zo sídelného hľadiska má predovšetkým obytnú funkciu. V nadväznosti na všetky vyššie uvedené skutočnosti možno skonštatovať, že cestovný ruch v obci Trstené pravdepodobne nebude v blízkej budúcnosti odvetvím, ktoré by pre jej obyvateľov zabezpečovalo príjmy.

Finančné hospodárenie

Finančné hospodárenie obce sa realizuje prostredníctvom rozpočtu obce, zostavovaného podľa dikcie § 9 zákona č. 369/1990 Zb. o obecnom zriadení na obdobie jedného kalendárneho roka. Pravidlá rozpočtového hospodárenia obce upravuje zákon č. 583/2004 Z. z. o rozpočtových pravidlách územnej samosprávy a o zmene a doplnení niektorých zákonov. V § 5 uvedeného zákona sú príjmy obce definované nasledovne:

- a) výnosy miestnych daní a poplatkov podľa osobitného predpisu
- b) nedaňové príjmy z vlastníctva a z prevodu vlastníctva majetku obce a z činnosti obce a jej rozpočtových organizácií podľa tohto alebo osobitného zákona,
- c) úroky a iné príjmy z finančných prostriedkov obce,
- d) sankcie za porušenie finančnej disciplíny uložené obcou,
- e) dary a výnosy dobrovoľných zbierok v prospech obce,
- f) podiely na daniach v správe štátu podľa osobitného predpisu,
- g) dotácie zo štátneho rozpočtu na úhradu nákladov preneseného výkonu štátnej správy v súlade so zákonom o štátnom rozpočte na príslušný rozpočtový rok a dotácie zo štátnych fondov,
- h) ďalšie dotácie zo štátneho rozpočtu v súlade so zákonom o štátnom rozpočte na príslušný rozpočtový rok,
- i) účelové dotácie z rozpočtu VÚC alebo z rozpočtu inej obce na realizáciu zmlúv podľa osobitných predpisov,
- j) prostriedky z EÚ a iné prostriedky zo zahraničia poskytnuté na tento účel,
- k) iné príjmy ustanovené osobitnými predpismi.

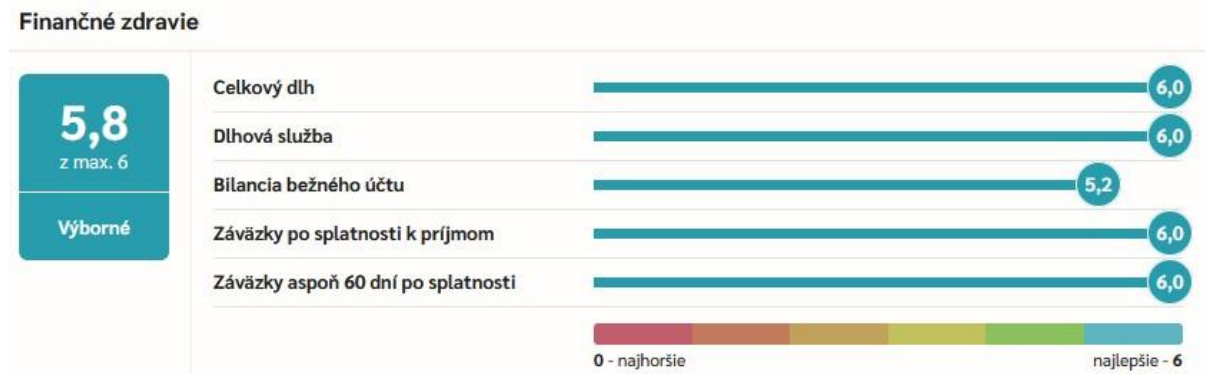
Obec môže na plnenie svojich úloh použiť aj prostriedky mimorozpočtových peňažných fondov, prostriedky získané z rozdielu medzi výnosmi a nákladmi z podnikateľskej činnosti po zdanení, návratné zdroje financovania a združené prostriedky.

V súlade s § 9 zákona č. 583/2004 Z. z. o rozpočtových pravidlách územnej samosprávy zostavuje viacročný rozpočet. Tento viacročný rozpočet predstavuje ekonomický nástroj finančnej politiky obce, v ktorom sú v rámci jej pôsobnosti vyjadrené zámery rozvoja územia a potrieb obyvateľov vrátane programov obce najmenej na tri rozpočtové roky.

Ako ukazuje nasledujúci obrázok, obec Trstené má vynikajúce finančné zdravie. Ide o hodnotenie spoločnosti INEKO, ktorá na základe rôznych kritérií vypočítava finančné zdravie jednotlivých slovenských samospráv. Obec Trstené získala 5,8 bodu zo 6 možných. Finančné zdravie samosprávy je za obdobie kalendárneho roku 2021 (novšie dáta zatiaľ k dispozícii nie sú).



Obrázok 2: Finančné zdravie obce Trstené



Zdroj: hospodarenieobci.sk



A.II Analýza vonkajšieho prostredia

Vonkajšie prostredie v kontexte tohto Programu hospodárskeho a sociálneho rozvoja predstavuje pre obec tie oblasti, ktoré síce ovplyvňujú jej rozvoj (v rôznej miere, či už významne alebo len okrajovo), avšak obec ich zároveň nedokáže svojou činnosťou nijako ovplyvniť. V makroregionálnej mierke je dôležitým činiteľom rozvoja obce európsky rozvojový koncept „Red octopus“, ktorý stanovuje hlavné rozvojové centrá Európy. Ide o tzv. „červenú chobotnicu“ (pomenovanie podľa tvaru tejto rozvojovej siete), ktorá spája najrozvinutejšie európske sídelné a aglomeračné centrá a centrá, ktoré majú najväčší potenciál ďalšieho rozvoja. Jedno z ramien „červenej chobotnice“ prechádza aj Slovenskom, a to jeho juhozápadnou časťou (oblasť Bratislavy). Obec Trstené je teda od tohto ramena značne vzdialená.

Koncepcia územného rozvoja Slovenska 2001 (KURS 2001) vyhodnotila jednotlivé sídelné centrá Slovenska ako terciárne centrá, t.j. centrá na základe ich terciárnej obslužnosti (úrovne vybavenosti vybranou vyššou občianskou vybavenosťou). Takýmto spôsobom bolo na národnej úrovni vytvorených päť skupín obcí (okrem Bratislavy a Košíc, ktoré stoja samostatne a nepatria do žiadnej skupiny), ktoré naznačujú úroveň obsluhy ako pre vlastné mesto, tak pre jeho zázemie (prvé tri skupiny sa pritom členia na dve podskupiny). Najbližšie centrá osídlenia pre obec Trstené predstavujú mestá Liptovský Mikuláš (2a. skupina) a Liptovský Hrádok (3b. skupina) centier osídlenia.

Okrem centier osídlenia KURS 2001 na Slovensku stanovila jadrové ťažiská osídlenia, ktoré sú navzájom pospájané rozvojovými osami I. stupňa. Ostatné sídelné centrá sú pospájané osami II. a III. stupňa. Tieto rozvojové a urbanizačné osi sú súčasťou vyvázenej hierarchizovanej sídelnej štruktúry. Podporujú sídelné väzby medzi obcami a rovnovážny sídelný rozvoj vrátane rozvoja vidieka. Vytvárajú podmienky pre dostupnosť k infraštruktúram, zachovanie a rozvoj prírodného a kultúrneho dedičstva a zabezpečujú požiadavky, ktoré sú na sídelnú štruktúru kladené z hľadiska ekonomických, sociálnych a environmentálnych potrieb. Koncepcia územného rozvoja Slovenska 2001 stanovuje tri stupne rozvojových osí, ktoré vychádzajú z nasledovných kritérií:

- rozvojová os prvého stupňa – prepája centrá osídlenia prvej skupiny a ťažiská osídlenia prvej úrovne v štáte a porovnateľné centrá mimo hraníc krajiny, zahŕňajúc najmenej jednu cestnú komunikáciu a jednu železnicu rýchlostného typu,
- rozvojová os druhého stupňa – prepája centrá osídlenia druhej skupiny a ťažiská osídlenia druhej úrovne s centrami osídlenia prvej skupiny a ťažiskami osídlenia prvej úrovne, resp. prepája centrá osídlenia druhej skupiny a ťažiská osídlenia druhej úrovne medzi sebou, zahŕňajúc najmenej jednu cestnú komunikáciu a jednu železnicu nadregionálneho významu alebo jednu rýchlostnú cestu,
- rozvojová os tretieho stupňa – prepája stredné centrá a ťažiská osídlenia tretej úrovne navzájom, ako aj ostatné vyhodnocované centrá osídlenia s ostatnými centrami osídlenia druhej skupiny.

Z pohľadu rozvoja územia Slovenska najdôležitejšia, teda rozvojová os I. stupňa, prepája Bratislavu a Košice (o. i.) severoslovenským dopravným koridorom cez Žilinu, Poprad a Prešov. Obec Trstené teda leží priamo na tejto najvýznamnejšej osi a z tohto dôvodu možno ťažko očakávať priaznivý rozvojový impulz pre obec z vonkajšieho prostredia prostredníctvom súkromných investorov (ktorí sa nemusia usadiť priamo v obci, stačí v jej blízkosti – tak, aby vytvorili nové pracovné príležitosti v rámci rádia dennej dochádzky do zamestnania z obce Trstené).

Výrazným vonkajším rozvojovým impulzom pre oblasť okresu Liptovský Mikuláš by mohla byť zvýšená podpora zo strany vlády formou investičných stimulov pre tie priame zahraničné investície, ktoré sa realizujú čo najbližšie k tomuto regiónu (keď už nie priamo v ňom). Skúsenosti však ukazujú, že od roku 2002, kedy sa začalo s poskytovaním investičnej pomoci, jednotlivé slovenské vlády touto formou podporovali smerovanie priamych zahraničných investícií primárne do najrozvinutejších regiónov Slovenska (najmä do trojuholníka Bratislava – Trnava – Nitra, do Košíc a oblasti stredného Považia po Žilinu). Do oblasti Liptovského Mikuláša smerovala len úplne minimálna časť investičnej pomoci vlády. Z prostredia investičnej pomoci teda len ťažko očakávať priaznivé rozvojové impulzy pre región v blízkej budúcnosti.



Štrukturálne fondy v programovom období 2021-2027

Jednou z možných ciest získavania finančných prostriedkov na realizáciu investičných akcií sú Európske štrukturálne a investičné fondy. Napriek tomu, že tieto európske štrukturálne a investičné fondy sú na Slovensku z aspektu regionálneho rozvoja definované ako „doplnkové“ zdroje financovania, v súčasnom modeli regionálnej politiky a nastavenia financovania samospráv sú práve tieto prostriedky z EŠIF hlavným zdrojom financií, bez ktorého by len ťažko boli samosprávy schopné financovať svoje rozvojové investičné projekty. V programovom období EÚ 2014 – 2020 čerpal Slovensko európske štrukturálne a investičné fondy v rámci Cieľa Investovanie do rastu a zamestnanosti a v rámci Cieľa Európska územná spolupráca. V roku 2023 sa toto programové obdobie (z hľadiska financovania a ukončenia projektov) končí, pričom aktuálne sa už nachádzame v programovom období 2021-2027.

Schválená je už Partnerská dohoda medzi Slovenskom a EÚ na nastávajúce programové obdobie 2021-2027 a taktiež Operačný program Slovensko (SR už teda v novom období bude mať len jeden operačný program, čo je oproti minulému obdobiu 2014-2020 významná zmena). Riadiaci orgán OP Slovensko (ktorým je MIRRI SK) a sprostredkovateľské orgány tak môžu pripravovať výzvy na podávanie projektov.

Ďalším významným zdrojom financovania rozvojových projektov v najbližších rokoch je pre Slovensko Plán obnovy a odolnosti Slovenskej republiky (tzv. Plán obnovy). Čiastočne z tohto Plánu obnovy môžu čerpať aj samosprávy. Plán obnovy sa však už nezaraďuje medzi EŠIF, ide o samostatný zdroj financovania, ktorý vznikol na podnet EÚ ako reakcia na krízu, spôsobenú pandémiou COVID-19. Plán obnovy reaguje najmä na jej ekonomické dopady, v podmienkach Slovenskej republiky však aj na dlhodobé systémové nedostatky v slovenskej spoločnosti (SR je povinná uskutočňovať aj niektoré reformy).

Zmena klímy

Veľmi dôležitý faktor, ktorý bude čoraz viac ovplyvňovať rozvoj obce Trstené a ktorý je potrebné nutne riešiť, je zmena klímy (samozrejme, tento faktor nevyplýva len na obec, ale pôsobí celosvetovo; v konečnom dôsledku však pôsobí aj lokálne – najčastejšie v podobe extrémnejších prejavov počasia ako sú horúčavy, povodne, suchá a pod.).

Zmena klímy ako fenomén 21. storočia sa stáva jednou z najväčších výziev environmentálnej politiky. Svetové ekonomické fórum vo svojej Správe o globálnych rizikách (2018), v ktorej pravidelne vyhodnocuje 50 najväčších globálnych rizík z hľadiska ich účinku, pravdepodobnosti a vzájomných interakcií, zaradilo extrémne prejavy počasia, krízu z nedostatku vody, prírodné katastrofy a zlyhanie zmierňovania zmeny klímy a adaptácie medzi 5 najväčších rizík súčasnosti (MŽP, 2018).

Za obdobie rokov 1881 – 2017 sa na Slovensku pozoroval:

- rast priemernej ročnej teploty vzduchu asi o 1,73 °C (z pohľadu ročných sezón k najrýchlejšiemu otepľovaniu dochádza v lete a na jar);
- priestorovo rozdielny trend ročných úhrnov atmosférických zrážok v priemere asi o 0,5 % (na juhu Slovenska bol pokles miestami aj viac ako 10 %, na severe a severovýchode ojedinele úhrn zrážok vzrástol do 3 %);
- pokles relatívnej vlhkosti vzduchu (na juhu Slovenska od roku 1900 doteraz o 5 %, na ostatnom území menej);
- pokles všetkých charakteristík snehovej pokrývky do výšky 1000 m n. m takmer na celom území Slovenska (vo väčšej nadmorskej výške bol zaznamenaný jej nárast);
- vzrast potenciálneho výparu a pokles vlhkosti pôdy – charakteristiky výparu vody z pôdy a rastlín, vlhkosti pôdy, slnečného žiarenia potvrdzujú, že najmä juh Slovenska sa postupne vysušuje;



- zmeny v premenlivosti klímy (najmä zrážkových úhrnov) – príkladom sú v krátkom časovom intervale striedajúce sa extrémne vlhké a suché roky: extrémne suchý rok 2003 a čiastočne aj 2007, extrémne vlhké roky 2010 a 2016 a mimoriadne suchý rok 2011 a čiastočne aj 2012. Za ostatných 15 rokov došlo k významnejšiemu rastu výskytu extrémnych denných a niekoľkodenných úhrnov zrážok, čo malo za následok zvýšenie rizika lokálnych povodní v rôznych oblastiach SR. Na druhej strane v období rokov 1989 – 2017 sa oveľa častejšie ako predtým vyskytovalo lokálne alebo celoplošné sucho, ktoré bolo zapríčinené predovšetkým dlhými periódami relatívne teplého počasia s malými úhrnmi zrážok v niektorej časti vegetačného obdobia. Zvlášť výrazné bolo sucho v rokoch 1990 – 1994, 2000, 2002, 2003 a 2007, v niektorých regiónoch na západe Slovenska aj v rokoch 2015 a 2017.

Riešením, ktoré by malo v konečnom dôsledku zabrániť, alebo aspoň minimalizovať riziká a negatívne dôsledky zmeny klímy, je kombinácia zmierňovacích opatrení zameraných na znižovanie emisií skleníkových plynov (mitigácia) s opatreniami, ktoré znížia zraniteľnosť a umožnia adaptáciu človeka a ekosystémov s nižšími ekonomickými, environmentálnymi a sociálnymi nákladmi. Cieľom adaptácie je zmierniť nepriaznivé dôsledky zmeny klímy, znížiť zraniteľnosť a zvýšiť adaptívnu schopnosť prírodných a človekom vytvorených systémov voči aktuálnym, alebo očakávaným negatívnym dôsledkom zmeny klímy, a posilniť odolnosť celej spoločnosti zvyšovaním verejného povedomia v oblasti zmeny klímy a budovaním znalostnej základne pre účinnejšiu adaptáciu (MŽP, 2018).

STEEP analýza

Pri stretávaní sa s rôznymi problémami a výzvami je potrebné si uvedomiť, že ich riešenie môže byť v budúcnosti ovplyvnené rôznymi vonkajšími faktormi, ktoré obec nedokáže ovplyvniť. Úlohou STEEP analýzy (analýzy externého prostredia) je napomáhať tvorcom rozhodnutí predvídať budúci možný vývoj a na tieto zmeny sa pripraviť.

Formulár 1 (A8): STEEP analýza

Sociálne	Technologické	Ekonomické	Ekologické	Politické	Hodnoty
Starnutie obyvateľstva, emigrácia mladých ľudí do miest	Úroveň technológie poskytovateľa	Nové trhy a nové príležitosti (napr. cestovný ruch)	Vplyv rôznych subjektov na ŽP	Politika vlády v hospodárskej, sociálnej a environmentálnej oblasti	Zmena postojov k lokálnemu rozvoju
Zmeny postojov a správania – aktívny tretí sektor	Dostupná technológia a využívaná technológia	Klesajúce trhy v niektorých poskytovaných službách	Možnosti obnovy a tvorby ŽP	Štrukturálna politika Európskej únie	Zmena životného štýlu
Zmeny správania obyvateľov	Technológia využívaná obyvateľmi, podnikateľmi	Dostupnosť finančných zdrojov	Politika ŽP	Vojna na Ukrajine	Tímová spolupráca
Móda	Kontakt s obyvateľmi prostredníctvom technológie	Daňová politika	Podpora tvorby a ochrany ŽP	Zmena vlády ako výsledok volieb	Osobné hodnoty

Zdroj: MDVRR 2015, vlastné spracovanie



A.III Zhodnotenie súčasného stavu územia

Zhodnotenie súčasného stavu územia je spracované formou SWOT analýzy. Tá bola vypracovaná na základe auditu rozvojových zdrojov obce.

SWOT analýza

Formulár 2 (A10): SWOT analýza

Silné stránky	Slabé stránky
<ul style="list-style-type: none"> • vysoká úroveň vytriedenia komunálnych odpadov • nízka miera nezamestnanosti • priaznivá štruktúra UoZ podľa vzdelania a doby evidencie • pomerne dobrá kvalita domového a bytového fondu • vybudovaná základná technická infraštruktúra (vodovod, kanalizácia, ČOV) • intenzívne využívanie poľnohospodárskej pôdy v katastri obce • výhodná poloha obce vzhľadom na nadradenú dopravnú infraštruktúru (diaľnica, železnica) • výhodná poloha obce v blízkosti centier zamestnanosti (urbánnych centier) • dobré finančné hospodárenie obce • aktivita a výborná pripravenosť obce na získanie financií na realizáciu investičných akcií z externých dotačných zdrojov (množstvo pripravených projektových dokumentácií) 	<ul style="list-style-type: none"> • lokality s potenciálom záplav • trend poklesu počtu obyvateľov • negatívny vývoj prirodzeného aj migračného pohybu obyvateľstva • nepriaznivá veková štruktúra obyvateľstva • slabšia kvalita miestnych komunikácií • chýbajúci chodník popri ceste do Bobrovca • slabá dostupnosť služieb priamo v obci • školy a školské zariadenia pre predprimárne a primárne vzdelávanie nedostupné priamo v obci • málo rozvinutá miestna hospodárska základňa • zatiaľ slabé predpoklady rozvoja cestovného ruchu • nezrealizovaný projekt pozemkových úprav
Príležitosti	Ohrozenia
<ul style="list-style-type: none"> • realizácia dodatočných protipovodňových opatrení • realizácia projektu pozemkových úprav • využitie európskych štrukturálnych a investičných fondov, ako aj iných zdrojov na realizáciu rozvojových aktivít • možnosti podpory nezamestnaných občanov v rámci AOTP (menšie obecné služby, regionálna zamestnanosť...) 	<ul style="list-style-type: none"> • nedostatočné využitie možných zdrojov z EÚ • vysoká administratívna náročnosť pre získanie financií z EŠIF • neustále zvyšovanie administratívnej záťaže výkonu miestnej samosprávy bez kompenzácie z hľadiska paralelného zvyšovania zdrojov (finančných, personálnych)

Zdroj: vlastné spracovanie



Kľúčové faktory a disparity územia

Vyhodnotením silných stránok a príležitostí zo SWOT analýzy boli identifikované hlavné faktory rozvoja obce. Podobne, na základe vyhodnotenia slabých stránok a ohrození boli identifikované hlavné disparity obce.

Hlavné faktory rozvoja:

- využitie dobrej geografickej polohy obce z hľadiska potenciálu pre rozvoj CR na báze atraktívneho prírodného prostredia v okolí
- využitie dobrej geografickej polohy obce v blízkosti viacerých centier zamestnanosti na stabilizáciu obyvateľstva a rozvoj bytovej výstavby
- racionálne hospodárenie samosprávy
- pripravenosť obce na získanie externých zdrojov na realizáciu rozvojových projektov (množstvo pripravených projektových dokumentácií)
- využitie zdrojov z EŠIF na realizáciu investičných a neinvestičných projektov, aktivita obce pri realizácii rozvojových projektov
- rozvoj poľnohospodárskej výroby

Hlavné disparity rozvoja:

- slabšia ponuka pracovných príležitostí priamo v obci (v porovnaní s väčšími mestami) – obec nedokáže vygenerovať dostatočný počet pracovných príležitostí pre všetko svoje obyvateľstvo
- nezamestnanosť obyvateľstva – obyvateľstvo, ktoré si nevie nájsť prácu a neemigruje, upadá kvôli absencii dostatočného príjmu na živobytie do sociálnych problémov
- slabo využívaný potenciál cestovného ruchu – v obci sú len v minimálnej miere vybudované zariadenia cestovného ruchu, potenciálne zaujímavé lokality (.....) sú zanedbané a nevyužívané
- zlý stav miestnych komunikácií – niektoré miestne komunikácie v obci sú vo veľmi zlom stave, chýbajú vybudované chodníky
- veľká rozdrobenosť pozemkov a komplikovaná štruktúra vlastníckych vzťahov v katastrálnom území obce – výrazne limitujúci faktor potenciálnych rozvojových aktivít z dôvodu veľkej náročnosti z hľadiska vysporiadania vlastníckych vzťahov (napr. pre technickú infraštruktúru, budovanie chodníkov a pod.).



B-Strategická časť

Programu hospodárskeho a sociálneho rozvoja



Rozvoj rôznych regiónov, od lokálnej po makroregionálnu úroveň, je nutné chápať, realizovať, uvažovať a posudzovať v čo možno najširších súvislostiach a väzbách, nie izolovane. Z tohto dôvodu je preto pre stanovenie rozvojovej stratégie obce nevyhnutné rešpektovať aj rôzne „nadradené“ stratégie, ktoré boli prijaté či už na nadnárodnej úrovni, na úrovni štátu alebo VÚC.

Na medzinárodnej úrovni je Slovenská republika viazaná najmä **Agendou 2030**. Ide o súhrn globálnych záväzkov, ktorými medzinárodné spoločenstvo reaguje na najzávažnejšie výzvy súčasnosti. Zmena klímy, chudoba, zvyšujúce sa ekonomické a sociálne nerovnosti alebo neudržateľnosť prevládajúcich vzorcov výroby a spotreby sú komplexné a navzájom previazané problémy. Izolované zásahy a opatrenia preto strácajú účinnosť pri ich riešení. Agenda 2030 bola prijatá členskými štátmi Organizácie Spojených národov v roku 2015 a vyzýva štáty k spoločnému koordinovanému postupu pri riešení globálnych výziev. Táto Agenda 2030 bola prijatá najmä za účelom zabezpečenia udržateľného rozvoja vo svete. Obsahuje spolu 17 cieľov, ktorých plnenie je v záujme udržateľného rozvoja potrebné naplňať.

Implementácia Agendy 2030 je na Slovensku inštitucionálne rozdelená medzi Ministerstvo investícií, regionálneho rozvoja a informatizácie SR a Ministerstvo zahraničných vecí SR. V konzultácii s odbornou verejnosťou bola Agenda 2030 na Slovensku premietnutá do užšieho súboru šiestich prioritných oblastí, ktoré zohľadňujú špecifiká Slovenska a ktoré budú základom ďalšej strategickú a koncepcnej práce. Sú nimi:

- *Vzdelanie pre dôstojný život,*
- *Smerovanie k znalostnej a environmentálnej udržateľnej ekonomike pri demografických zmenách a meniacom sa globálnom prostredí,*
- *Znižovanie chudoby a sociálna inklúzia,*
- *Udržateľné sídla, regióny a krajina v kontexte zmeny klímy,*
- *Právny štát, demokracia a bezpečnosť,*
- *Dobré zdravie.*

Vyššie uvedené prioritné oblasti sa premietajú aj do opatrení regionálnej politiky, podporujúcich rozvoj jednotlivých regiónov Slovenska.

Strategická časť Programu hospodárskeho a sociálneho rozvoja obce Trstené na roky 2023-2030 nadväzuje na analytickú časť, ktorá predstavuje komplexnú analýzu územia. Táto časť PHSR obsahuje stratégiu rozvoja obce s ohľadom na jej vnútorné špecifiká a danosti. Jej súčasťou je strategická vízia, formulácia a návrh stratégie rozvoja, ako aj formulácia cieľov v hospodárskej, sociálnej a environmentálnej oblasti.



Strategická vízia a hlavný cieľ obce

Vízia je želanou predstavou obyvateľov o budúcnosti, o tom, ako by mala obec vyzeráť. Je teda nástrojom na motiváciu, opisom ideálneho stavu, ktorý by sme chceli v budúcnosti dosiahnuť. Stanovuje rámec pre definovanie strategických cieľov a priorít na strednodobý časový horizont. Analýzou súčasného stavu obce, analýzou doteraz realizovaných a plánovaných projektov, na základe analýzy hlavných faktorov rozvoja a na základe funkcií, ktoré plní samospráva obce bola sformulovaná nasledovná **strategická vízia** obce Trstené:

Obec Trstené je miestom s atraktívnym prostredím pre život. Všestranným rozvojom a využívaním svojho vnútorného potenciálu zabezpečuje zvyšovanie kvality života všetkých svojich obyvateľov, ktorým poskytuje kvalitné služby.

Na dosiahnutie uvedenej strategickkej vízie bude potrebné naplniť hlavný cieľ rozvoja obce Trstené na roky 2023-2030. **Hlavným cieľom** rozvoja obce je

„zvýšiť kvalitu života obyvateľov obce aktívnym prístupom k podpore hospodárskej a sociálnej oblasti pri súčasnom zveľadovaní životného prostredia obce“.

Stratégia rozvoja

Cieľom strategickkej časti programu je navrhnuť priority a opatrenia, ktoré budú viesť k naplneniu stanovenej vízie. Ide o návrh takých priorít a opatrení, ktorých riešenie je buď priamo v kompetencii obce alebo tiež takých, ktoré síce nie sú priamo v jej kompetencii, avšak obec ich dokáže svojou činnosťou a svojimi schopnosťami ovplyvniť žiaducim smerom.

Definovanie stratégie rozvoja obce vychádza najmä z detailného poznania jej vnútorného prostredia a z poznania potrieb obyvateľstva, pričom priamo nadväzuje na výsledky analýz. Stratégia vychádza zo základného predpokladu, že príslušné orgány verejnej správy od národnej po regionálnu úroveň budú zabezpečovať koordinovaný prístup v záujme dosiahnutia realizácie plánovaných zmien a že bude existovať dobrá informovanosť kľúčových aktérov regionálneho rozvoja.

Stratégia rozvoja obce je spracovaná v súlade s **Víziou a stratégiou rozvoja Slovenska do roku 2030**, ktorá plní úlohu Národnej stratégie regionálneho rozvoja Slovenskej republiky v zmysle zákona o podpore regionálneho rozvoja. Vízia a stratégia rozvoja Slovenska do roku 2030 definuje (okrem iného) priority, ciele a nástroje podpory regionálneho rozvoja podľa typov regiónov, miest a obcí. Je v súlade s politikou súdržnosti Európskej únie v období 2021-2027, v rámci ktorej **Európska komisia zadefinovala 5 hlavných politických cieľov politiky súdržnosti:**

1. *Inteligentnejšia Európa* – inovatívna a inteligentná transformácia hospodárstva
2. *Ekologickejšia, nízkouhlíková Európa*
3. *Prepojenejšia Európa* – mobilita a regionálna pripojiteľnosť IKT
4. *Sociálnejšia Európa* – vykonávanie Európskeho piliera sociálnych práv
5. *Európa bližšie k občanom* – udržateľný a integrovaný rozvoj mestských, vidieckych a pobrežných oblastí prostredníctvom miestnych iniciatív.



V novom programovom období (2021-2027) nastávajú v oblasti strategického plánovania a riadenia a implementácie eurofondov viaceré zásadné zmeny. Doposiaľ sa programy rozvoja obcí vypracúvali na úrovni VÚC a na úrovni obcí a miest (pričom obce mali možnosť vypracovať si spoločný program rozvoja obcí). Po novom sa do strategického plánovania pridáva ďalší „medzistupeň“. Tento nový medzistupeň predstavujú tzv. **Strategicko-plánovacie regióny (SPR)**, ktorých hranice zadefinuje príslušný VÚC a schváli ustanovená Rada partnerstva kraja. Pre každý SPR sa následne vypracúva špecifická stratégia, spracovaná vo forme **integrovanej územnej stratégie (IUS)** a obsahujúca špecifické ciele a operácie, vzťahujúce sa len na to-ktoré SPR. Cieľom je zabezpečiť adresnejšie operácie a podporu regiónom na medzistupni medzi regionálnou samosprávou (VÚC) a miestnou samosprávou (obce).

Tretí stupeň strategického plánovania budú stále tvoriť obce a mestá – tým je, samozrejme, ponechaná možnosť vypracovať si svoje vlastné PHSR (ak nevyužijú možnosť vypracovať si svoj PHSR ako súčasť spoločného programu rozvoja obcí). **Obec Trstené** leží v Žilinskom samosprávnom kraji a v programovom období 2021-2027 je **súčasťou** strategicko-plánovacieho regiónu **SPR Liptov**.

Zmena nastáva v rámci územného rozvoja. **Každý samosprávny kraj** na Slovensku a každé **územie udržateľného mestského rozvoja (UMR)**⁴, zadefinované Ministerstvom investícií, regionálneho rozvoja a informatizácie, si v rámci svojho PHRSR (resp. integrovanej územnej stratégie)⁵ definuje tzv. **Integrované investičné balíčky (resp. integrované projektové balíčky)**. Tie pozostávajú z kľúčových projektov (ktorých realizácia je pre implementáciu daného projektového balíka kľúčová, nosná; bez nej by realizácia celého integrovaného balíka nemala zmysel a investície by nepriniesli synergický efekt) a komplementárnych projektových balíkov (ktoré obsahujú indikatívne tematické projektové balíčky). Celý integrovaný projektový balík môže byť financovaný z rôznych zdrojov (napr. EŠIF, Plán obnovy, Fond pre spravodlivú transformáciu, tzv. Nórske fondy, úverové zdroje, vlastné zdroje, dotácie štátu a pod.). Tá časť integrovaného investičného balíka, ktorá bude financovaná len z EŠIF, sa nazýva **Integrovaná územná investícia (IUI, angl. skratka ITI)**.

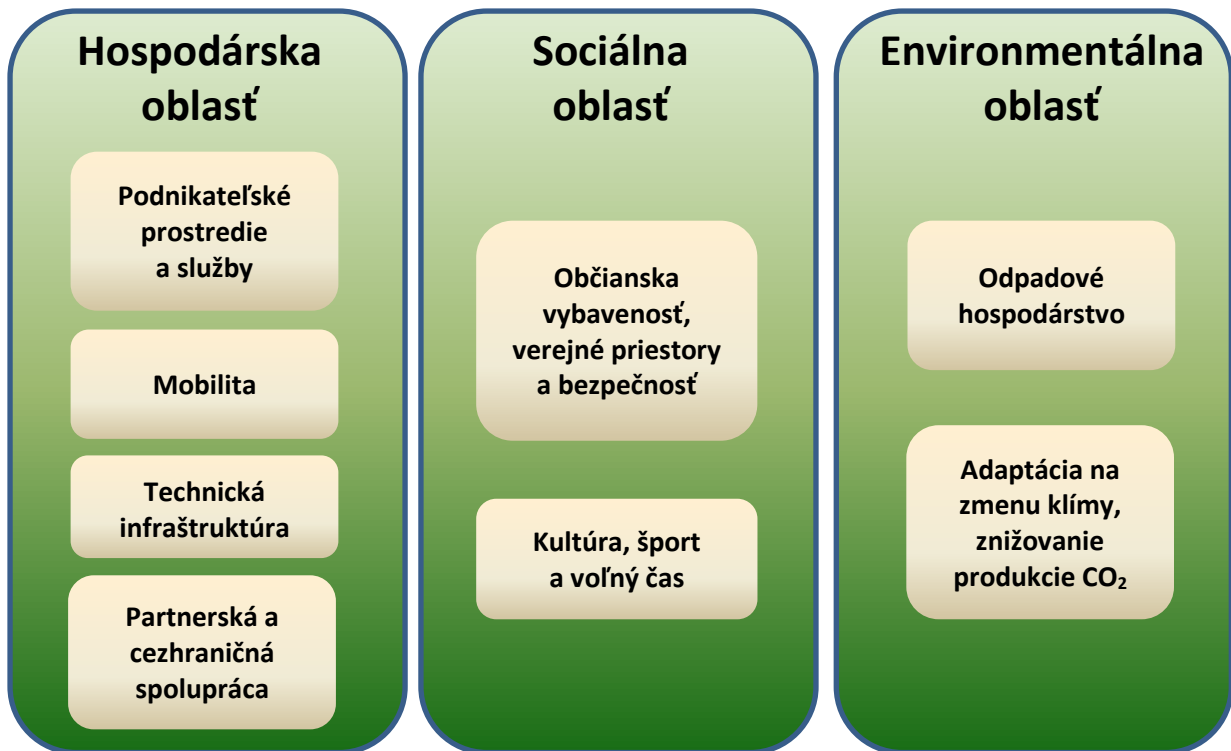
Integrovaný územný rozvoj v rámci územného programu by už teda nemal byť realizovaný výlučne formou dopytovo-orientovaných projektov (ako tomu bolo doposiaľ). Časť IUI bude schvaľovaná Radou partnerstva daného VÚC (bez potreby vyhlasovania dopytovo-orientovaných výziev; výhodou tohto spôsobu schvaľovania bude, že najprv Rada partnerstva VÚC schváli konkrétny projektový zámer na realizáciu, takže žiadateľ bude mať istotu, že jeho projektový zámer určite získa financie na realizáciu; potom dostane úspešný žiadateľ čas na dopracovanie a dodanie všetkej potrebnej dokumentácie, ako napr. samotná projektová dokumentácia, územné rozhodnutie, stavebné povolenie a pod.; tento prístup môže teda potenciálne ušetriť žiadateľom množstvo financií, úsilia a času – keďže tí nebudú povinní mať pripravenú celú dokumentáciu už v čase podania žiadosti o NFP, ale až po jej schválení) a časť IUI sa bude stále implementovať formou dopytovo-orientovaných výziev, vyhlasovaných štátnymi orgánmi (rovnakým spôsobom ako tomu bolo doteraz).

⁴ nazývané aj „mestská funkčná oblasť“

⁵ v prípade VÚC ide o PHRSR (pričom IUS môže byť integrálnou súčasťou PHRSR kraja alebo samostatnou stratégiou). V prípade území UMR podľa toho, či sa daný UMR rozhodol vypracovať si integrovanú územnú stratégiu vo forme spoločného programu rozvoja obcí na základe § 8a zákona č. 539/2008 Z. z. o podpore regionálneho rozvoja alebo ako samostatnú stratégiu



Pre naplnenie strategickej vízie (pozri predchádzajúcu kapitolu) si teda obec Trstené stanovila tri hlavné rozvojové oblasti a v rámci nich nasledovné priority:



- A.) **Hospodárska oblasť** – táto prioritná oblasť pozostáva zo 4 priorít: podnikateľské prostredie a služby (podpora malého a stredného podnikania, podpora miestnej hospodárskej základne, zavádzanie inovácií, rozvoj poľnohospodárstva, rozvoj digitalizácie, realizácia SMART riešení, skvalitňovanie verejných služieb), mobilita (rekonštrukcia starých a výstavba nových miestnych komunikácií a chodníkov), technická infraštruktúra (modernizácia obecného rozhlasu) a partnerská spolupráca (spolupráca s partnerskými obcami).
- B.) **Sociálna oblasť** – prioritná oblasť pozostávajúca z 2 rozvojových priorít: občianska vybavenosť, verejné priestory a bezpečnosť (rozvoj občianskej vybavenosti, prevencia kriminality) a kultúra, šport a voľný čas (rekonštrukcia a výstavba športových a oddychových zariadení, podpora kultúrnych a športových podujatí a telies).
- C.) **Environmentálna oblasť** – tretia prioritná oblasť pozostáva z 2 rozvojových priorít: odpadové hospodárstvo (podpora triedeného zberu, zvyšovanie úrovne vytriedenia komunálnych odpadov) a adaptácia na zmenu klímy, znižovanie produkcie CO₂ (realizácia zelených a modrých investícií, zvyšovanie biodiverzity, využívanie obnoviteľných zdrojov energie, zvyšovanie energetickej efektívnosti budov, realizácia protipovodňových opatrení).



Prostredníctvom týchto troch prioritných oblastí a definovaných priorit, ktoré sú v programovej časti dokumentu rozpracované do jednotlivých opatrení, projektov a aktivít, bude obec naplňať definovanú strategickú víziu rozvoja. Splnením jednotlivých cieľov a stanovených opatrení bude zabezpečovať zvyšovanie kvality života svojich obyvateľov.

Formulár 3 (S1): Hierarchia rozvojových cieľov

Vízia „Obec Trstené je miestom s atraktívnym prostredím pre život. Všestranným rozvojom a využívaním svojho vnútorného potenciálu zabezpečuje zvyšovanie kvality života všetkých svojich obyvateľov, ktorým poskytuje kvalitné služby“			
Hlavný cieľ „zvýšiť kvalitu života obyvateľov obce aktívnym prístupom k podpore hospodárskej a sociálnej oblasti pri súčasnom zveľaďovaní životného prostredia obce“			
Prioritná oblasť	Hospodárska	Sociálna	Environmentálna
Strategický cieľ	<i>Rozvíjať vnútorný potenciál územia, založený na podpore miestneho hospodárstva a vybudovanej dopravnej a technickej infraštruktúry</i>	<i>Podporovať skvalitňovanie občianskej vybavenosti a zabezpečovať pre obyvateľov dôstojné podmienky spoločenského vyžitia</i>	<i>Zabezpečiť pre obyvateľov obce ako aj jej návštevníkov kvalitné životné prostredie</i>
Priority	<ul style="list-style-type: none"> • Podnikateľské prostredie a služby • Mobilita • Technická infraštruktúra • Partnerská a cezhraničná spolupráca 	<ul style="list-style-type: none"> • Občianska infraštruktúra, verejné priestory a bezpečnosť • Kultúra, šport a voľný čas 	<ul style="list-style-type: none"> • Odpadové hospodárstvo • Adaptácia na zmenu klímy, znižovanie produkcie CO₂
Opatrenia	1.1 Podpora MSP, remeselníkov, poľnohospodárov a lesníkov 1.2 Rozvoj digitalizácie a SMART infraštruktúry, vrátane modernizácie verejných služieb 1.3 Skvalitnenie miestnej dopravnej infraštruktúry 1.4 Zlepšenie technickej vybavenosti obce 1.5 Spolupráca s partnerskými obcami	2.1 Budovanie občianskej vybavenosti, vrátane zvyšovania bezpečnosti obyvateľov 2.2 Skvalitnenie ponuky športového vyžitia a trávenia voľného času 2.3 Podpora spoločenského a kultúrneho života	3.1 Skvalitnenie nakladania s odpadmi a podpora zhodnocovania odpadov 3.2 Realizácia adaptačných a mitigačných opatrení na zmenu klímy, zelené a modré investície, zvyšovanie biodiverzity 3.3 Zvyšovanie energetickej efektívnosti budov, prechod na OZE 3.4 Zlepšenie existujúcej protipovodňovej infraštruktúry

Zdroj: vlastné spracovanie



C-Programová časť

Programu hospodárskeho a sociálneho rozvoja



Programová časť PHSR nadväzuje na strategickú časť a obsahuje opatrenia a projektové zámery na zabezpečenie realizácie programu rozvoja, vrátane ich priradenia k jednotlivým cieľom a prioritám. Táto časť obsahuje podrobnejšie rozpracovanie cieľov v hospodárskej, sociálnej a environmentálnej oblasti na úroveň opatrení a projektových zámerov. Táto časť obsahuje:

- konkrétne opatrenia a projektové zámery, vrátane ich priradenia k jednotlivým cieľom a prioritám,
- súbor ukazovateľov, výsledkov a dopadov vrátane východiskových a cieľových hodnôt.

Opatrenia a projektové zámery podľa prioritných oblastí

V strategickú časť zadefinované priority v rámci troch prioritných oblastí (hospodárskej, sociálnej, environmentálnej) obsahujú viaceré opatrenia, pričom každé opatrenie pozostáva z jedného alebo viacerých konkrétnych projektových zámerov. Tie sú plne v súlade s 5 hlavnými politickými cieľmi politiky súdržnosti Európskej únie na programové obdobie 2021-2027. Realizácia projektových zámerov v rámci zadefinovaných opatrení podporí **inteligentnú transformáciu hospodárstva**, napomôže **prechodu na ekologickejšiu nízkouhlíkovú Európu**, posilní **mobilitu a digitalizáciu**, prispeje k budovaniu **sociálnejšej Európy** a posilní **miestny rozvoj** (samozrejme, myslí sa tu realizácia projektových zámerov na území obce – pričom tieto projektové zámery svojím malým dielom napomôžu realizácii systémových zmien v celoslovenskom a európskom meradle).

Všetky projektové zámery, ktoré samospráva plánuje v strednodobom horizonte realizovať, sú uvedené v nasledujúcom formulári. Niektoré projektové zámery sú pritom „zložitejšie“ – budú si vyžadovať napr. spracovanie projektovej dokumentácie, inžinierske činnosti, zapojenie väčšieho počtu osôb do manažmentu takéhoto projektu a pod. Zároveň sú tu však uvedené aj také projektové zámery, ktoré predstavujú spravidla jednoduchšie „činnosti“ (nie je potrebné realizovať ich ako projekt; spravidla ide „jednoduchšie“, menej náročné činnosti). Všetky takéto zámery – či už „jednoduchšie“ alebo „zložitejšie“ – budeme v tejto aj ďalších kapitolách označovať pod rovnakým názvom „**projektový zámer**“.

Všetky projektové zámery, ktoré sú v tomto PHSR zadefinované, môžu byť realizované v rámci **integrovateľných projektových balíkov**, zadefinovaných či už v Programe hospodárskeho rozvoja a sociálneho rozvoja samosprávneho kraja (**PHRSR VÚC Žilina**) alebo v integrovanej územnej stratégii SPR Liptov (**IUS SPR Liptov**); môžu byť taktiež zahrnuté medzi **integrované územné investície** (financované z EŠIF).

Formulár 4 (P1): Prehľad opatrení a projektových zámerov podľa oblastí

Prioritná oblasť 1 – HOSPODÁRSKA	
Opatrenie	Projektový zámer
1.1 Podpora MSP, remeselníkov, poľnohospodárov a lesníkov	Proj. zámer 1.1.1: Podpora rozvoja služieb a podnikateľských aktivít v obci <ul style="list-style-type: none"> - príprava pozemkov, budov, priestorových a technických podmienok pre vznik nových služieb a rozvoj existujúcich podnikateľských aktivít - prenájom obecných pozemkov a budov - podpora subjektov lesného hospodárstva a zhodnocovania drevnej hmoty - podpora poľnohospodárskych subjektov



	<p>Proj. zámer 1.1.2: Podpora zavádzania inovácií u miestnych zamestnávateľov - zavádzanie nových produktov, zlepšených procesov, využívanie nových materiálov, zlepšovanie výrobných metód</p>
<p>1.2 Rozvoj digitalizácie a SMART infraštruktúry, vrátane modernizácie verejných služieb</p>	<p>Proj. zámer 1.2.1: Podpora zavádzania efektívnych SMART digitálnych riešení v podnikoch a u subjektov poskytujúcich verejnú službu - realizácia podporných aktivít pri zavádzaní digitálnych riešení do spoločnosti (napr. v doprave, cestovnom ruchu, odpadovom hospodárstve, vo výrobných procesoch, pri poskytovaní elektronických služieb občanom a pod.)</p> <p>Proj. zámer 1.2.2: Zvyšovanie digitálnych zručností zamestnancov a obyvateľov obce - realizácia vzdelávacích aktivít pre zamestnancov pracujúcich v podnikoch a verejnej správe a pre miestnych obyvateľov</p>
<p>1.3 Skvalitnenie miestnej dopravnej infraštruktúry</p>	<p>Proj. zámer 1.3.1: Modernizácia miestnych komunikácií, vrátane mostov - obnova poškodeného povrchu miestnych komunikácií - dobudovanie miestnych komunikácií - obnova obecných mostov</p> <p>Proj. zámer 1.3.2: Výstavba chodníka popri ceste do Bobrovca - vybudovanie chodníka pre peších popri cestnej komunikácii</p> <p>Proj. zámer 1.3.3: Rekonštrukcia chodníka popri hlavnej ceste - obnova poškodeného povrchu existujúceho chodníka</p> <p>Proj. zámer 1.3.4: Výstavba cyklistických chodníkov s prepojením na okolité obce, vrátane doplnkovej infraštruktúry - vybudovanie samostatných, od komunikácií stavebne oddelených cyklistických chodníkov - osadenie altánkov, lavičiek, informačných tabúl, nabíjačiek na elektrické bicykle a pod.</p>



	<p>Proj. zámer 1.3.5: Vybudovanie odstavnej parkovacej plochy pri obecnej úrade - zriadenie odstavných priestorov za účelom parkovania automobilov</p>
1.4 Zlepšenie technickej vybavenosti obce	<p>Proj. zámer 1.4.1: Modernizácia obecného rozhlasu - výmena poškodených bodov obecného rozhlasu - výmena telekomunikačných rozvodov - zapojenie SMART prvkov do ovládania obecného rozhlasu</p>
1.5 Spolupráca s partnerskými obcami	<p>Proj. zámer 1.5.1: Rozvoj partnerskej a cezhraničnej spolupráce - rozvoj spolupráce s partnerskými obcami/mestami</p>
Prioritná oblasť 2 – SOCIÁLNA	
Opatrenie	Projektový zámer
2.1 Budovanie občianskej vybavenosti, vrátane zvyšovania bezpečnosti obyvateľov	<p>Proj. zámer 2.1.1: Modernizácia hasičskej zbrojnice - realizácia potrebných stavebno-technických rekonštrukčných úprav</p> <p>Proj. zámer 2.1.2: Výstavba kamerového systému - osadenie bezpečnostných kamier za účelom prevencie kriminality a protispoločenského správania v obci, príp. aj monitorovania bezpečnosti cestnej premávky</p>
2.2 Skvalitnenie ponuky športového využitia a trávenia voľného času	<p>Proj. zámer 2.2.1: Výstavba multifunkčného ihriska - vybudovanie exteriérových priestorov na realizáciu športových aktivít</p> <p>Proj. zámer 2.2.2: Budovanie športovo-oddychových zón na území obce (detské ihrisko, workout, altánok, ...) - budovanie exteriérových priestorov na rôznych miestach v obci za účelom realizácie voľnočasových aktivít - výstavba detského ihriska pri futbalovom ihrisku; osadenie preliezok, hojdačiek a ďalších prvkov na hranie detí - výstavba workoutového ihriska - výstavba altánku a lavičiek pri kultúrnom dome, osadenie košov a iného obecného mobiliáru, informačných a náučných tabúl a pod.</p>



<p>2.3 Podpora spoločenského a kultúrneho života</p>	<p>Proj. zámer 2.3.1: Podpora kultúrnych a športových podujatí</p> <ul style="list-style-type: none"> - podpora kultúrnych podujatí - podpora športových podujatí - podpora miestnych kultúrnych a športových telies
<p>Prioritná oblasť 3 – ENVIRONMENTÁLNA</p>	
<p>Opatrenie</p>	<p>Projektový zámer</p>
<p>3.1 Skvalitnenie nakladania s odpadmi a podpora zhodnocovania odpadov</p>	<p>Proj. zámer 3.1.1: Skvalitnenie systému zberu odpadov</p> <ul style="list-style-type: none"> - zvýšenie efektivity triedeného zberu odpadov - rozšírenie možností zberu tzv. zeleného biologicky rozložiteľného a kuchynského odpadu z domácností - rozširovanie ponuky triedeného zberu o ďalšie druhy odpadov <p>Proj. zámer 3.1.2: Výstavba zberného dvora, vrátane obstarania príslušnej techniky a zariadení</p> <ul style="list-style-type: none"> - výstavba zberného dvora za účelom skvalitnenia nakladania s odpadmi v obci a zlepšovania možností na triedenie jednotlivých druhov odpadov - obstaranie príslušnej komunálnej techniky na prevádzku zberného dvora (traktor, nakladače, kontajnery a pod.) <p>Proj. zámer 3.1.3: V spolupráci s okolitými obcami výstavba veľkej kompostárne na území Bobrovca, vrátane obstarania príslušnej techniky a zariadení</p> <ul style="list-style-type: none"> - poskytovanie podpory a súčinnosti v rámci mikroregionálneho združenia obcí - výstavba veľkej kompostárne na území Bobrovca (so spracovateľskou kapacitou nad 100 ton ročne) s plánovaným zhodnocovaním biologicky rozložiteľného komunálneho odpadu (vrátane kuchynského odpadu) pochádzajúceho z jednotlivých partnerských obcí - obstaranie potrebných zariadení na prevádzkovanie veľkej kompostárne (napr. traktory, kontajnery, hygienizačná stanica, stroje a príslušenstvo pre nakladanie s BRKO a pod.)
<p>3.2 Realizácia adaptačných a mitigačných opatrení na zmenu klímy, zelené a modré investície, zvyšovanie biodiverzity</p>	<p>Proj. zámer 3.2.1: Údržba a revitalizácia zelene na verejných priestranstvách, výsadba stromov a krov</p> <ul style="list-style-type: none"> - výkon starostlivosti o verejnú zeleň - výsadba novej zelene (stromy, kríky, tráva, kvety a pod.) za účelom rozširovania zelených plôch v intraviláne obce



	<p>Proj. zámer 3.2.2: Realizácia ďalších adaptačných opatrení a opatrení na zvyšovanie biodiverzity v sídelnom prostredí</p> <ul style="list-style-type: none"> - v spolupráci rôznymi subjektmi realizácia rôznych ďalších adaptačných opatrení, ako napr. dažďová záhrada, hmyzí hotel, včelia záhrada, vodná fontána, zelené parkovisko a pod.
<p>3.3 Zvyšovanie energetickej efektívnosti budov, prechod na OZE</p>	<p>Proj. zámer 3.3.1: Výstavba fotovoltaických elektrární na strechách obecných budov (OcÚ, KD, has. zbrojnica)</p> <ul style="list-style-type: none"> - osadenie príslušnej techniky na výrobu elektrickej energie z obnoviteľných zdrojov energie <p>Proj. zámer 3.3.2: Podpora využívania obnoviteľných a alternatívnych zdrojov energie vo verejných budovách a na verejných plochách</p> <ul style="list-style-type: none"> - realizácia ďalších podporných krokov na využívanie OZE a AZE (napr. zatepľovanie budov, výmena kotlov a pod.) <p>Proj. zámer 3.3.3: Komplexná obnova budovy kultúrneho domu, vrátane zvýšenia jej energetickej efektívnosti</p> <ul style="list-style-type: none"> - realizácia hydroizolačných prác - zateplenie budovy, úprava fasády - výmena otvorových výplní - rekonštrukcia interiérových priestorov (elektroinštalácia, rozvody vody a kúrenia, obstaranie kotlov na obnoviteľné zdroje energie, omietky, podlahy, výstavba sociálnych zariadení) - obstaranie vnútorného vybavenia <p>Proj. zámer 3.3.4: Komplexná obnova budovy obecného úradu, vrátane zvýšenia jej energetickej efektívnosti</p> <ul style="list-style-type: none"> - výmena poškodenej strešnej krytiny - zateplenie budovy, úprava fasády - výmena otvorových výplní - rekonštrukcia interiérových priestorov (elektroinštalácia, rozvody vody a kúrenia, výmena kotlov, omietky, podlahy) - obstaranie vnútorného vybavenia
<p>3.4 Zlepšenie existujúcej protipovodňovej infraštruktúry</p>	<p>Proj. zámer 3.4.1: Realizácia protipovodňových a vodozadržných opatrení</p> <ul style="list-style-type: none"> - vykonanie potrebných úprav na území obce

Zdroj: Obecný úrad Trstené, vlastné spracovanie



Súbor ukazovateľov, výsledkov a dopadov

Súčasťou programovej časti je aj stanovenie ukazovateľov pre hodnotenie PHSR. Ukazovatele výsledkov a dopadov pre PHSR obce sú spracované v nasledujúcom formulári. Rozdelené sú do troch kategórií:

- ukazovatele výstupu – práce, tovary a služby, financované počas realizácie aktivít projektu,
- ukazovatele výsledku – okamžitý efekt realizácie aktivít projektu, príp. služby poskytnuté cieľovej skupine,
- ukazovatele dopadu – dlhodobý efekt vplyvu na danú prioritnú oblasť alebo cieľovú skupinu.

Východiskové hodnoty dopadových ukazovateľov v rámci hodnotenia dopadov pre PHSR obce boli stanovené spravidla ako nulové v roku 2023, cieľové hodnoty boli stanovené pre roky 2026 a 2030.

Formulár 5 (P2): Zoznam merateľných ukazovateľov v rámci jednotlivých opatrení PHSR

Typ ukazovateľa	Ukazovateľ	Informačný zdroj/odkaz	Merná jednotka	Východisková hodnota		Cieľová hodnota	
				2023	2026	2030	
Hospodárska oblasť							
Opatrenie 1.1. - Podpora MSP, remeselníkov, poľnohospodárov a lesníkov							
Výsledok	Podpora podnikateľa	OcÚ	počet / rok	0	3	3	
Opatrenie 1.2. - Rozvoj digitalizácie a SMART infraštruktúry, vrátane modernizácie verejných služieb							
Výstup	Realizované digitálne riešenia	OcÚ, zamestnávateľa	počet	0	3	5	
Opatrenie 1.3. - Skvalitnenie miestnej dopravnej infraštruktúry							
Výstup	Zrekonštr. miestne komunikácie	OcÚ	súbor objektov	0	0	1	
Výstup	Novo vybudovaný chodník v smere do Bobrovca	OcÚ	m	0	150	150	
Výstup	Zrekonštr. chodník popri hlavnej ceste	OcÚ	m	0	200	400	
Výstup	Novo vybudované cyklistické chodníky	OcÚ	súbor objektov	0	0	1	



Výstup	Vybudovaná doplnková infraštruktúra pri cyklistickom chodníku	OcÚ	súbor objektov	0	0	1
Výstup	Vybudovaná odstavňá plocha pri OcÚ	OcÚ	objekt	0	1	1
Opatrenie 1.4. - Zlepšenie technickej vybavenosti obce						
Výstup	Zrekonštr. obecný rozhlas	OcÚ	objekt	0	0	1
Opatrenie 1.5. - Spolupráca s partnerskými obcami						
Výsledok	Podporené partnerské projekty	OcÚ	počet	0	2	4
Sociálna oblasť						
Opatrenie 2.1. - Budovanie občianskej vybavenosti, vrátane zvyšovania bezpečnosti obyvateľov						
Výstup	Zrekonštr. budova hasičskej zbrojnice	OcÚ	objekt	0	1	1
Výstup	Nové kamery monitorujúce verejné priestory	OcÚ	počet	0	10	10
Opatrenie 2.2. - Skvalitnenie ponuky športového vyžitia a trávenia voľného času						
Výstup	Vybudované multifunkčné ihrisko	OcÚ	objekt	0	0	1
Výstup	Vybudované detské ihrisko pri futbalovom ihrisku	OcÚ	objekt	0	1	1
Výstup	Vybudovaná oddychová zóna pri kultúrnom dome	OcÚ	súbor objektov	0	1	1
Výstup	Vybudované workoutové ihrisko	OcÚ	objekt	0	1	1
Opatrenie 2.3. - Podpora spoločenského a kultúrneho života						
Výsledok	Zrealizované kultúrne a športové podujatia	OcÚ	počet/rok	5	5	7
Environmentálna oblasť						
Opatrenie 3.1. - Skvalitnenie nakladania s odpadmi a podpora zhodnocovania odpadov						
Výsledok	Skvalitnený systém zberu odpadov	OcÚ	súbor aktivít	0	1	1
Výstup	Vybudovaný zberný dvor	OcÚ	objekt	0	0	1
Výstup	Obstaraná technika a zariadenia na zberný dvor	OcÚ	súbor objektov a zariadení	0	0	1
Výstup	Vybudovaná veľká kompostáreň na zhodnocovanie BRKO	OcÚ	objekt	0	0	1



Výstup	Obstaraná technika a zariadenia pre veľkú kompostáreň	OcÚ	súbor objektov a zariadení	0	0	1
Výsledok	Úroveň vytriedenia odpadov	OcÚ	%	70	75	90
Opatrenie 3.2. - Realizácia adaptačných a mitigačných opatrení na zmenu klímy, zelené a modré investície, zvyšovanie biodiverzity						
Výstup	Revitalizovaná zeleň na verejných priestranstvách	OcÚ	súbor objektov	0	1	1
Výstup	Realizované ďalšie adaptačné opatrenia	OcÚ	súbor aktivít	0	1	1
Opatrenie 3.3. - Zvyšovanie energetickej efektívnosti budov, prechod na OZE						
Výstup	Osadené fotovoltaické panely na obecných budovách	OcÚ	súbor objektov	0	0	1
Výstup	Obnovená budova kultúrneho domu	OcÚ	objekt	0	1	1
Výstup	Obnovená budova obecného úradu	OcÚ	objekt	0	0	1
Výsledok	Nižšia spotreba energie v budovách	OcÚ	%	0	30	60
Opatrenie 3.4. - Zlepšenie existujúcej protipovodňovej infraštruktúry						
Výstup	Zrealizované protipovodňové a vodozadržné opatrenia	OcÚ	súbor aktivít	0	1	1

Zdroj: MDVRR 2015, Obecný úrad Trstené, vlastné spracovanie



D-Realizačná časť

Programu hospodárskeho a sociálneho rozvoja



Realizačná časť je zameraná na popis postupov inštitucionálneho a organizačného zabezpečenia realizácie programu rozvoja obce, systém monitorovania a hodnotenia plnenia programu rozvoja obce na základe stanovenia merateľných ukazovateľov a vecný a časový harmonogram realizácie programu rozvoja obce formou akčných plánov. Realizačná časť obsahuje:

- akčný plán,
- popis úloh jednotlivých partnerov pri realizácii PHSR,
- popis postupov inštitucionálneho a organizačného zabezpečenia,
- stručný popis komunikačnej stratégie PHSR k jednotlivým cieľovým skupinám,
- popis systému monitorovania a hodnotenia plnenia PHSR.

Akčný plán obce

Akčný plán predstavuje konkrétny harmonogram činností súvisiacich s rozvojom obce v nadväznosti na prioritné oblasti sociálno-ekonomického rozvoja. Tento plán vychádza zo stratégie, je jej logickou súčasťou a realizuje sa prostredníctvom konkrétnych projektových zámernov. Obsahuje predpokladané termíny plnenia jednotlivých úloh, zoznam inštitúcií zodpovedných za ich plnenie a predpokladanú (odhadovanú) výšku zdrojov na ich realizáciu.

Formulár 6 (R1): Akčný plán

Opatrenie, projektový zámer	Odhadovaný termín realizácie	Financovanie (tis. eur)	Zodpovedný
HOSPODÁRSKA OBLASŤ			
PRIORITA: PODNIKATEĽSKÉ PROSTREDIE A SLUŽBY			
Opatrenie 1.1: Podpora MSP, remeselníkov, poľnohospodárov a lesníkov			
<i>Proj. zámer 1.1.1: Podpora rozvoja služieb a podnikateľských aktivít v obci</i>	od 2023 priebežne	1,00	obec
<i>Proj. zámer 1.1.2: Podpora zavádzania inovácií u miestnych zamestnávateľov</i>	od 2023 priebežne	0,50	obec, firmy
Opatrenie 1.2: Rozvoj digitalizácie a SMART infraštruktúry, vrátane modernizácie verejných služieb			
<i>Proj. zámer 1.2.1: Podpora zavádzania efektívnych SMART digitálnych riešení v podnikoch a u subjektov poskytujúcich verejné služby</i>	od 2023 priebežne	2,40	obec, firmy
<i>Proj. zámer 1.2.2: Zvyšovanie digitálnych zručností zamestnancov a obyvateľov obce</i>	od 2023 priebežne	0,50	obec
PRIORITA: MOBILITA			
Opatrenie 1.3: Skvalitnenie miestnej dopravnej infraštruktúry			
<i>Proj. zámer 1.3.1: Modernizácia miestnych komunikácií</i>	2023-2026	450,00	obec
<i>Proj. zámer 1.3.2: Výstavba chodníka popri ceste do Bobrovca</i>	2024-2026	35,00	obec
<i>Proj. zámer 1.3.3: Rekonštrukcia chodníka popri hlavnej ceste</i>	2026-2028	30,00	obec



<i>Proj. zámer 1.3.4: Výstavba cyklistických chodníkov s prepojením na okolité obce, vrátane doplnkovej infraštruktúry</i>	2025-2028	150,00	obec, partneri, VÚC
<i>Proj. zámer 1.3.5: Vybudovanie odstavnej parkovacej plochy pri obecnom úrade</i>	2023	5,00	obec
PRIORITA: TECHNICKÁ INFRAŠTRUKTÚRA			
Opatrenie 1.4: Zlepšenie technickej vybavenosti obce			
<i>Proj. zámer 1.4.1: Modernizácia obecného rozhlasu</i>	2026	10,00	obec
PRIORITA: PARTNERSKÁ A CEZHraniČNÁ SPOLUPRÁCA			
Opatrenie 1.5: Spolupráca s partnerskými obcami			
<i>Proj. zámer 1.5.1: Rozvoj partnerskej a cezhraničnej spolupráce</i>	od 2023 pribežne	2,00	obec
SOCIÁLNA OBLASŤ			
PRIORITA: OBČIANSKA VYBAVENOSŤ, VEREJNÉ PRIESTORY A BEZPEČNOSŤ			
Opatrenie 2.1: Budovanie občianskej vybavenosti, vrátane zvyšovania bezpečnosti			
<i>Proj. zámer 2.1.1: Modernizácia hasičskej zbrojnice</i>	2023-2024	10,00	obec
<i>Proj. zámer 2.1.2: Výstavba kamerového systému</i>	2025	15,00	obec
PRIORITA: KULTÚRA, ŠPORT A VOĽNÝ ČAS			
Opatrenie 2.2: Skvalitnenie ponuky športového vyžitia a trávenia voľného času			
<i>Proj. zámer 2.2.1: Výstavba multifunkčného ihriska</i>	2027	90,00	obec
<i>Proj. zámer 2.2.2: Budovanie športovo-oddychových zón na území obce (detské ihrisko, workout, altánok, ...)</i>	2023-2025	120,00	obec
Opatrenie 2.3: Podpora spoločenského a kultúrneho života			
<i>Proj. zámer 2.3.1: Podpora kultúrnych a športových podujatí a telies</i>	od 2023 pribežne	25,00	obec
ENVIRONMENTÁLNA OBLASŤ			
PRIORITA: ODPADOVÉ HOSPODÁRSTVO			
Opatrenie 3.1: Skvalitnenie nakladania s odpadmi a podpora zhodnocovania odpadov			
<i>Proj. zámer 3.1.1: Skvalitnenie systému zberu odpadov</i>	2024-2025	5,00	obec
<i>Proj. zámer 3.1.2: Výstavba zberného dvora, vrátane obstarania príslušnej techniky a zariadení</i>	2025-2027	150,00	obec
<i>Proj. zámer 3.1.3: V spolupráci s okolitými obcami výstavba veľkej kompostárne na území Bobrovca, vrátane obstarania príslušnej techniky a zariadení</i>	2025-2029	800,00	partneri, obec
PRIORITA: ADAPTÁCIA NA ZMENU KLÍMY, ZNIŽOVANIE PRODUKCIE CO₂			
Opatrenie 3.2: Realizácia adaptačných a mitigačných opatrení na zmenu klímy, zelené a modré investície, zvyšovanie biodiverzity			
<i>Proj. zámer 3.2.1: Údržba a revitalizácia zelene na verejných priestranstvách, výsadba stromov a krov</i>	2024-2030	80,00	obec



Proj. zámer 3.2.2: Realizácia ďalších adaptačných opatrení a opatrení na zvyšovanie biodiverzity v sídelnom prostredí	2025-2028	30,00	obec
Opatrenie 3.3: Zvyšovanie energetickej efektívnosti budov, prechod na OZE			
Proj. zámer 3.3.1: Výstavba fotovoltaických elektrární na strechách obecných budov (OcÚ, KD, has. zbrojnica)	2024-2027	150,00	obec
Proj. zámer 3.3.2: Podpora využívania obnoviteľných a alternatívnych zdrojov energie vo verejných budovách a na verejných plochách	2024-2030	50,00	obec
Proj. zámer 3.3.3: Komplexná obnova budovy kultúrneho domu, vrátane zvýšenia jej energetickej efektívnosti	2024-2026	250,00	obec
Proj. zámer 3.3.4: Komplexná obnova budovy obecného úradu, vrátane zvýšenia jej energetickej efektívnosti	2025-2027	100,00	obec
Opatrenie 3.4: Zlepšenie existujúcej protipovodňovej infraštruktúry			
Proj. zámer 3.4.1: Realizácia protipovodňových a vodozádržných opatrení	2023-2027	60,00	obec, súkr. subjekty

Zdroj: vlastné spracovanie



Administratívne, organizačné a inštitucionálne zabezpečenie PHSR

Vypracovaním a schválením tohto programu hospodárskeho a sociálneho rozvoja plní obec jeden zo základných princípov regionálnej politiky, ktorým je princíp programovania. Implementácia navrhovaných projektových zámerov si bude vyžadovať konkrétnych ľudí, ktorí budú tieto zábery uskutočňovať od začiatku do konca a ktorí za nich budú aj zodpovední. Vzhľadom na poddimenzovanosť samosprávy z aspektu ľudských zdrojov sa predpokladá, že niektoré projektové zábery bude potrebné realizovať v spolupráci s externými poradcami, odborníkmi, príp. špecializovanými firmami.

V systéme riadenia a implementácie PHSR je **Riadiacim orgánom** na úrovni obce obecný úrad prostredníctvom starostu obce. Ten zodpovedá za systém riadenia PHSR, ako aj za systém čerpania získaných dotácií, použitia úverových zdrojov a v prípade získania pomoci zo štrukturálnych fondov aj za čerpanie tejto pomoci. Obecné zastupiteľstvo plní úlohu **Monitorovacieho výboru**. **Orgánom auditu** je hlavný kontrolór a príslušná komisia OcZ, ak je zriadená. Funkciu **Platobného orgánu** vykonáva ekonomické oddelenie OcÚ a príslušné oddelenia OcÚ plnia funkciu **Sprostredkovateľského orgánu**. PHSR ako aj všetky jeho zmeny a doplnky schvaľuje obecné zastupiteľstvo (Inštitút priestorového plánovania, 2016).

Samospráva bude raz ročne získavať a spracovávať pripomienky poslancov, zamestnancov OcÚ, partnerov a verejnosti. Spracovanie pripomienok bude trvať do stanoveného termínu (napr. do septembra príslušného roku), kedy bude zastupiteľstvu predložené hodnotenie PHSR za predchádzajúci rok a aj jeho prípadná aktualizácia. Obecné zastupiteľstvo vo vzťahu k realizácii PHSR berie na vedomie návrh strategickej časti dokumentu, schvaľuje celý dokument PHSR a každoročne schvaľuje vyhodnotenie jeho plnenia. Úlohou obecného zastupiteľstva je taktiež schvaľovanie spolufinancovania pripravovaných projektov. Obecné zastupiteľstvo teda každoročne schvaľuje hodnotiace a monitorovacie správy a rozhoduje o prípadných zmenách a aktualizácii programu.

Stručný popis komunikačnej stratégie

Súčasťou každého z pripravovaných a realizovaných projektov PHSR budú, či už z dôvodu povinného informovania a publicity (najmä pri projektoch financovaných z EŠIF) alebo v rámci komunikácie medzi obcou a cieľovými skupinami pri príprave a realizácii projektov, rôzne formy komunikácie. V prípade realizácie projektov z EŠIF budú v záujme informovania verejnosti osadené informačné tabule, príp. budú organizované úvodné a záverečné konferencie, semináre, workshopy, rôzne informačné stretnutia a pod.

V podmienkach obce prebieha komunikácia predovšetkým osobným stykom verejnosti a záujmových skupín s jej volenými orgánmi a zamestnancami. Významným komunikačným kanálom najmä pre mladšie a stredné vekové kategórie obyvateľstva je webová stránka obce. Staršie vekové kategórie uprednostňujú najmä obecný rozhlas, úradnú tabuľu a osobné podanie. Ďalším nástrojom komunikácie budú pozvánky na priamu účasť verejnosti na zasadnutiach obecného zastupiteľstva. Prostredníctvom uvedených komunikačných kanálov bude až do ukončenia platnosti PHSR prebiehať neustála komunikácia s obyvateľmi týkajúca sa realizácie tohto Programu hospodárskeho a sociálneho rozvoja obce.

Systém monitorovania a hodnotenia

Cieľom systému monitorovania a hodnotenia je získavanie informácií o reálnom plnení PHSR a o jeho prípadnom negatívnom vývoji. Dôsledkom dobrého nastavenia systému monitorovania a hodnotenia bude prípadná zmena spôsobu realizácie, podľa potreby aj definovanie a prijatie nových opatrení. Ako už bolo spomenuté vyššie, samospráva bude raz ročne (do začiatku prípravy rozpočtu na ďalší rok) získavať a spracovávať pripomienky poslancov, zamestnancov OcÚ, zainteresovaných partnerov a verejnosti. Spracovanie pripomienok bude trvať do stanoveného termínu, kedy bude zastupiteľstvu predložené hodnotenie PHSR za predchádzajúci rok a aj jeho prípadná aktualizácia.



Monitorovanie Programu hospodárskeho a sociálneho rozvoja sa teda bude vykonávať priebežne počas celého trvania PHSR až do ukončenia jeho platnosti. Tento proces bude vychádzať z údajov uvedených vo Formulári P2 – ukazovatele výstupu, výsledku a dopadu projektu. Výstupom monitorovania PHSR bude monitorovacia správa za príslušný rok schválená obecným zastupiteľstvom, ktorej súčasťou môže byť aj prípadná monitorovacia správa schválená riadiacim orgánom v rámci implementácie projektov z EŠIF. Za prípravu monitorovacej správy konkrétneho projektu bude zodpovedať jeho garant podľa povahy projektu. Za prípravu monitorovacej správy PHSR bude zodpovedať samospráva obce – či už prostredníctvom starostu obce, hlavného kontrolóra, poslancov, zamestnancov obecného úradu, príp. inej poverenej osoby.

Formulár 7 (R5): Plán hodnotenia a monitorovania

Plán priebežných hodnotení PHSR počas jeho platnosti 2023-2030		
Typ hodnotenia	Vykonať prvýkrát	Dôvod vykonania / periodicita
Strategické hodnotenie	najskôr v roku 2025	podľa rozhodnutia obce a vzniknutej spoločenskej potreby
Operatívne hodnotenie	v prípade potreby	kontrola súladu programu s reálnou situáciou
Tematické hodnotenie časti PHSR	2026	téma hodnotenia identifikovaná ako riziková časť vo výročnej monitorovacej správe za predchádzajúci kalendárny rok
Ad hoc mimoriadne hodnotenie	v prípade potreby	pri značnom odklone od stanovených cieľov; pri návrhu na revíziu PHSR
Ad hoc hodnotenie celého PHSR alebo jeho časti	2023-2030	na základe rozhodnutia starostu, kontrolného orgánu, podnetu poslancov, správy auditu a pod.

Zdroj: vlastné spracovanie



E-Finančná časť

Programu hospodárskeho a sociálneho rozvoja



Finančná časť obsahuje finančné zabezpečenie jednotlivých opatrení a aktivít, inštitucionálnu a organizačnú stránku realizácie programu rozvoja obce. Táto časť obsahuje:

- indikatívny finančný plán na celú realizáciu PHSR,
- model viaczdrojového financovania jednotlivých opatrení, projektových zámerov za účasti sociálno-ekonomických partnerov v území,
- hodnotiacu tabuľku pre výber projektových zámerov.

Indikatívny finančný plán

Výška potrebných finančných prostriedkov je v tomto PHSR uvedená pri jednotlivých projektových zámeroch a opatreniach. Uvedené sumy sú stanovené odhadom, keďže bez spracovania projektovej dokumentácie nie je možné ex-ante určiť predpokladanú sumu, potrebnú na realizáciu projektu. Navyše, táto suma sa ešte mení po realizácii verejného obstarávania. Pri rozhodovaní o financovaní jednotlivých projektov sa bude prihliadať na ich dôležitosť a na ich prínos pre rozvoj obce. Niektoré projektové zámery sa budú môcť realizovať v rámci bežnej prevádzky samosprávy, iné si však budú vyžadovať náročnejšie zdroje z hľadiska finančného aj personálneho zabezpečenia.

Potenciálne zdroje, ktoré sa samospráva môže snažiť získať na realizáciu opatrení a projektových zámerov, uvedených v tomto PHSR, sú najmä:

- bankové úvery,
- štátne dotácie z účelových fondov (napr. Environmentálny fond, ŠFRB),
- financovanie z národných projektov (napr. úrady práce, soc. vecí a rodiny - AOTP),
- rozpočet samosprávneho kraja,
- európske štrukturálne a investičné fondy,
- nadácie, neinvestičné fondy,
- Svetová banka,
- účelové fondy zahraničných zastupiteľstiev v SR,
- sponzorské dary podnikateľov, súkromných osôb, neziskového sektora a pod.,
- vlastné zdroje (rozpočet obce).

Celkovým prehľadom plánovaných finančných prostriedkov počas celej doby platnosti schváleného Programu hospodárskeho a sociálneho rozvoja je Indikatívny rozpočet – sumarizácia.

Formulár 8 (F1): Indikatívny rozpočet - sumarizácia

Oblasť	rok								Spolu (tis. €)
	2023	2024	2025	2026	2027	2028	2029	2030	
Hospodárska	8,20	198,10	164,50	178,00	44,20	89,10	2,40	1,90	686,40
Sociálna	23,00	62,00	69,00	3,00	93,00	3,00	4,00	3,00	260,00
Environmentálna	3,00	117,00	113,00	516,00	338,00	335,00	208,00	45,00	1 675,00
SPOLU (tis. €)	34,20	377,10	346,50	697,00	475,20	427,10	214,40	49,90	2 621,40

Zdroj: vlastné spracovanie



Model viaczdrojového financovania a finančný rámec

Financovanie jednotlivých projektových zámerov sa bude realizovať z viacerých zdrojov, pričom závisieť bude od aktuálnej finančnej situácie obce a aktuálnych potrieb. Financovanie sa tak bude opierať o zdroje obce, o národné zdroje, o zdroje z EŠIF, VÚC, o súkromné a ďalšie zdroje.

Intervenčná matica predstavuje odhad objemu potrebných zdrojov na realizáciu jednotlivých projektových zámerov. Finálna podoba a konkrétna výška investícií bude známa až po vypracovaní projektovej dokumentácie a vychádzať bude najmä z procesu verejného obstarávania.

Formulár 9 (F5): Model viaczdrojového financovania – intervenčná matica

Viaczdrojové financovanie (tis. eur)								
Opatrenie	Celkové náklady	Verejné zdroje					Súkromné zdroje	Iné zdroje
		EÚ	Štát	VÚC	Obec	Spolu		
Opatrenie 1.1	1,50				1,50	1,50		
Opatrenie 1.2	2,90		2,00		0,90	2,90		
Opatrenie 1.3	670,00	565,25	66,50		38,25	670,00		
Opatrenie 1.4	10,00		5,00		5,00	10,00		
Opatrenie 1.5	2,00			2,00		2,00		
Opatrenie 2.1	25,00		14,00		11,00	25,00		
Opatrenie 2.2	210,00	178,50	21,00		10,50	210,00		
Opatrenie 2.3	25,00			5,00	20,00	25,00		
Opatrenie 3.1	955,00		902,50		14,50	917,00	3,00	35,00
Opatrenie 3.2	110,00	93,50	11,00		5,50	110,00		
Opatrenie 3.3	550,00	467,50	55,00		27,50	550,00		
Opatrenie 3.4	60,00	51,00	6,00		3,00	60,00		
SPOLU	2 621,40	1 355,75	1 083,00	7,00	137,65	2 583,40	3,00	35,00

Zdroj: MDVRR 2015, vlastné spracovanie



Finančný rámec na realizáciu PHSR pre potreby súhrnného prehľadu plánovaných projektových zámerov je formulárom s podrobnou štruktúrou plánovaných finančných prostriedkov na opatrenia a projektové zábery PHSR na celé jeho obdobie. Obsahuje podrobné členenie predpokladaných finančných zdrojov, potrebných na realizáciu jednotlivých projektov.

Formulár 10 (F2): Finančný rámec pre realizáciu PHSR

Číslo opatrenia	Kód a názov projektového zámeru	Klasifikácia stavieb - trieda	Hlavný ukazovateľ výsledku, dopadu	Termín začatia a ukončenia realizácie projekt. zámeru	RN Spolu (tis. eur)	Verejné zdroje celkom	Verejné zdroje		Súkromné zdroje	Úverové zdroje	EIB príspevok (informatívne)	Iné zdroje
				rok			a=b+e+f+g+h	b=c+d				
I. Hospodárska oblasť					686,40 €	686,40 €	121,15 €	565,25 €	0,00 €	0,00 €	0,00 €	0,00 €
Opat. 1.1	1.1.1 Podpora rozvoja služieb a podnikateľských aktivít v obci		rozvinutie lokálnej ekonomiky	2023-2030	1,00 €	1,00 €	1,00 €					
	1.1.2 Podpora zavádzania inovácií u miestnych zamestnávateľov		rozvinutie lokálnej ekonomiky	2023-2030	0,50 €	0,50 €	0,50 €					
Opat. 1.2	1.2.1 Podpora zavádzania efektívnych SMART digitálnych riešení v podnikoch a u subjektov poskytujúcich verejné služby		rozvinutie lokálnej ekonomiky	2023-2030	2,40 €	2,40 €	2,40 €					
	1.2.2 Zvyšovanie digitálnych zručností zamestnancov a obyvateľov obce		zvýšená zamestnanosť obyvateľstva	2023-2030	0,50 €	0,50 €	0,50 €					
Opat. 1.3	1.3.1 Modernizácia miestnych komunikácií	2112 - Miestne komunikácie	zabezpečený kvalitný prístup k domom a bytom; zvýšená bezpečnosť chodcov	2023-2026	450,00 €	450,00 €	67,50 €	382,50 €				



	1.3.2 Výstavba chodníka popri ceste do Bobrovca	2112 - Miestne komunikácie	zvýšená bezpečnosť chodcov	2024-2026	35,00 €	35,00 €	5,25 €	29,75 €				
	1.3.3 Rekonštrukcia chodníka popri hlavnej ceste	2112 - Miestne komunikácie	zvýšená bezpečnosť chodcov	2026-2028	30,00 €	30,00 €	4,50 €	25,50 €				
	1.3.4 Výstavba cyklistických chodníkov s prepojením na okolité obce, vrátane doplnkovej infraštruktúry	2112 - Miestne komunikácie	vyšší počet turistov v obci; lepšie zdravie obyvateľov	2025-2028	150,00 €	150,00 €	22,50 €	127,50 €				
	1.3.5 Vybudovanie odstavnej parkovacej plochy pri obecnom úrade	2112 - Miestne komunikácie	dostatočná kapacita parkovacích miest	2023	5,00 €	5,00 €	5,00 €					
Opat. 1.4	1.4.1 Modernizácia obecného rozhlasu	2224 - Miestne elektrické a telekomunikačné rozvody a vedenia	kvalitný komunikačný kanál medzi samosprávou a obyvateľmi	2026	10,00 €	10,00 €	10,00 €					
Opat. 1.5	1.5.1 Rozvoj partnerskej a cezhraničnej spolupráce		3 podporené partnerské projekty	2023-2030	2,00 €	2,00 €	2,00 €					
II. Sociálna oblasť					260,00 €	260,00 €	81,50 €	178,50 €	0,00 €	0,00 €	0,00 €	0,00 €
Opat. 2.1	2.1.1 Modernizácia hasičskej zbrojnice	1274 - Ostatné budovy, i.n.	kvalitné zázemie pre výkon hasičskej činnosti	2023-2024	10,00 €	10,00 €	10,00 €					
	2.1.2 Výstavba kamerového systému	2224 - Miestne elektrické a telekomunikačné rozvody a vedenia	10 nových kamier	2025	15,00 €	15,00 €	15,00 €					
Opat. 2.2	2.2.1 Výstavba multifunkčného ihriska	2411 - Športové ihriská	verejnosť realizujúca športové aktivity	2027	90,00 €	90,00 €	13,50 €	76,50 €				



	2.2.2 Budovanie športovo-oddychových zón na území obce (det'ské ihrisko, workout, altánok, ...)	2411 - Športové ihriská	verejn'sť realizujúca voľnočasové a športové aktivity	2023-2025	120,00 €	120,00 €	18,00 €	102,00 €				
Opat. 2.3	2.3.1 Podpora kultúrnych a športových podujatí a telies		kultúrne a športové podujatia konané na území obce	2023-2030	25,00 €	25,00 €	25,00 €					
III. Environmentálna oblasť					1 675,00 €	1 675,00 €	383,00 €	1 292,00 €	0,00 €	0,00 €	0,00 €	0,00 €
Opat. 3.1	3.1.1 Skvalitnenie systému zberu odpadov		skvalitnený systém triedeného zberu, vyššia úroveň vytriedenia odpadov	2024-2025	5,00 €	5,00 €	5,00 €					
	3.1.2 Výstavba zberného dvora, vrátane obstarania príslušnej techniky a zariadení	2420 - Ostatné inžinierske stavby, i.n.	vyššia úroveň vytriedenia odpadov	2025-2027	150,00 €	150,00 €	150,00 €					
	3.1.3 V spolupráci s okolitými obcami výstavba veľkej kompostárne na území Bobrovca, vrátane obstarania príslušnej techniky a zariadení	2421 - Ostatné inžinierske stavby, i.n.	vyššia úroveň vytriedenia odpadov; nižší objem BRKO ukladaných na skládky odpadov	2025-2029	800,00 €	800,00 €	120,00 €	680,00 €				
Opat. 3.2	3.2.1 Údržba a revitalizácia zelene na verejných priestranstvách, výsadba stromov a krov		kvalitnejšia zeleň	2024-2030	80,00 €	80,00 €	12,00 €	68,00 €				
	3.2.2 Realizácia ďalších adaptačných opatrení a opatrení na zvyšovanie biodiverzity v sídelnom prostredí		realizované dodatočné adaptačné opatrenia	2025-2028	30,00 €	30,00 €	4,50 €	25,50 €				



Opat. 3.3	3.3.1 Výstavba fotovoltaických elektrární na strechách obecných budov (OcÚ, KD, has. zbrojnica)		vyšší podiel elektrickej energie získanej z OZE	2024-2027	150,00 €	150,00 €	22,50 €	127,50 €				
	3.3.2 Podpora využívania obnoviteľných a alternatívnych zdrojov energie vo verejných budovách a na verejných plochách		vyšší podiel elektrickej energie získanej z OZE	2024-2030	50,00 €	50,00 €	7,50 €	42,50 €				
	3.3.3 Komplexná obnova budovy kultúrneho domu, vrátane zvýšenia jej energetickej efektívnosti	1261 - Budovy na kultúrnu a verejnú zábavu	kvalitné priestory pre organizáciu kultúrno-spoločenských podujatí	2024-2026	250,00 €	250,00 €	37,50 €	212,50 €				
	3.3.4 Komplexná obnova budovy obecného úradu, vrátane zvýšenia jej energetickej efektívnosti	1220 - Budovy pre administratívu	kvalitné priestory pre poskytovanie verejných služieb	2025-2027	100,00 €	100,00 €	15,00 €	85,00 €				
Opat. 3.4	3.4.1 Realizácia protipovodňových a vodozádržných opatrení	2152 - Priehrady	žiadne škody na životoch a majetku v dôsledku povodní	2023-2027	60,00 €	60,00 €	9,00 €	51,00 €				
Celkom					2 621,40 €	2 621,40 €	585,65 €	2 035,75 €	0,00 €	0,00 €	0,00 €	0,00 €

Zdroj: Obecný úrad Trstené, vlastné spracovanie



System hodnotenia a zaradovania projektových zamerov do financovania

Dôležitým momentom v procese realizácie PHSR bude schvaľovanie financovania jednotlivých projektových zamerov obecným zastupiteľstvom. Pri ich výbere bude preto nutné prihliadať na ich dôležitosť a význam či už z legislatívneho hľadiska alebo vo vzťahu k rozvoju obce.

Nasledujúca hodnotiacia tabuľka pre výber projektových zamerov je upravená pre potreby obce. Najvyššiu prioritu (úroveň dôležitosti) majú projektové zámery, ktorých realizácia vyplýva priamo z legislatívy a projektové zámery, ktoré budú riešiť výrazne naliehavú havarijnú alebo mimoriadnu situáciu. Kategória s vysokou prioritou zahŕňa projektové zámery s oporou vo VZN obce, projektové zámery Miestnej akčnej skupiny, oblastnej organizácie cestovného ruchu, projektové zámery s vydaným právoplatným stavebným povolením (príp. aj projektové zámery s ukončeným procesom verejného obstarávania), projektové zámery, na ktoré sa dajú získať zdroje z EŠIF a/alebo ich realizácia je zároveň nutná pre rozvoj obce a projektové zámery, ktoré majú vysokú podporu u obyvateľstva. Kategória so strednou úrovňou dôležitosti obsahuje tie projektové zámery, ktoré majú možnosť byť spolufinancované z európskych štrukturálnych a investičných fondov a/alebo ich realizácia je zároveň vhodná pre rozvoj obce. Kategóriu 4 a 5 predstavujú projektové zámery nachádzajúce sa vo fáze úvah (bez spracovania prvotných analýz, projektovej dokumentácie, stavebného povolenia a pod.).

Formulár 11 (F3): Hodnotiacia tabuľka pre výber projektových zamerov

Kategória	Úroveň dôležitosti	Hodnotiace kritérium (podmienky pre zaradenie do úrovne dôležitosti)	Projektové zámery
1	Najvyššia	a) projektové zámery vyplývajúce zo zákona alebo legislatívy EÚ b) projektové zámery riešiace havarijnú alebo mimoriadnu situáciu	
2	Vysoká	a) projektové zámery s oporou vo VZN obce b) projektové zámery s právoplatným stavebným povolením c) projektové zámery MAS d) projektové zámery OOCR e) projektové zámery miestnych rozvojových organizácií f) projektové zámery s vysokou podporou obyvateľov g) projektové zámery s potenciálom spolufinancovania z EŠIF a z iných zdrojov a/alebo projektové zámery, ktorých realizácia je pre rozvoj obce nutná	1.3.1; 1.3.2; 1.3.5; 2.2.2; 2.3.1; 3.1.2; 3.1.3; 3.2.1; 3.3.1; 3.3.2; 3.3.3; 3.3.4; 3.4.1;
3	Stredná	projektové zámery s potenciálom spolufinancovania z EŠIF a z iných zdrojov a/alebo projektové zámery, ktorých realizácia je pre rozvoj obce vhodná	1.1.2; 1.2.1; 1.2.2; 1.3.3; 1.3.4; 1.4.1; 1.5.1; 2.1.1; 2.1.2; 3.2.2;
4	Nízka	projektové zámery v štádiu zamerov / úvah	1.1.1; 2.2.1; 3.1.1;
5	Najnižšia	ostatné	

Zdroj: vlastné spracovanie



Záver

Formulár 12 (Z1): Schválenie PHSR

Schválenie PHSR	
Dokument	<p>Názov dokumentu: Program hospodárskeho a sociálneho rozvoja obce Trstené na roky 2023-2030</p> <p>Štruktúra dokumentu: dokument je štruktúrovaný podľa zákona č. 539/2008 Z. z. o podpore regionálneho rozvoja v znení neskorších predpisov, podľa Metodiky tvorby a implementácie programov hospodárskeho rozvoja a sociálneho rozvoja regiónov, programov rozvoja obcí a skupín obcí s uplatnením princípov udržateľného smart (inteligentného, rozumného) rozvoja, vydanéj Úradom podpredsedu vlády SR pre investície a informatizáciu, január 2020, Metodiky na spracovanie Programu rozvoja obce, vydanéj Inštitútom priestorového plánovania, september 2016 a podľa Metodiky na vypracovanie Programu hospodárskeho a sociálneho rozvoja obce/obcí/VÚC, vydanéj Ministerstvom dopravy, výstavby a regionálneho rozvoja, verzia 2.0, február 2015.</p>
Spracovanie	<p>Forma a obdobie spracovania: spracovanie PHSR vykonala obec v partnerstve s externým odborníkom, ktorý koordinoval proces tvorby dokumentu a zabezpečoval dodržiavanie metodických postupov. Dokument bol spracovaný na jar 2023.</p> <p>Riadiaci tím: riadiaci tím pozostával z 2 členov a v procese spracovania mal 2 pracovné zasadania.</p> <p>Účasť verejnosti a komunikácia s ňou: verejnosť participovala na procese spracovania PHSR prostredníctvom prieskumu názorov.</p> <p>Autor dokumentu: RNDr. Radomír Babiak, PhD.; www.dokumentypreobce.sk</p> <p>Náklady na spracovanie: z rozpočtu obce.</p>
Prerokovanie	<p>Prerokovanie v orgánoch samosprávy dňa: 20.06.2023.</p>
Schválenie	<p>Návrh na uznesenie zastupiteľstva: „Obecné zastupiteľstvo schvaľuje Program hospodárskeho a sociálneho rozvoja obce Trstené na roky 2023-2030“.</p>

Zdroj: vlastné spracovanie



Prílohy



Zoznam informačných zdrojov použitých v PHSR

Bazálne environmentálne informácie o sídlach Slovenska (www.beiss.sk)

Inštitút priestorového plánovania (2016): *Stručná metodika spracovania Programu rozvoja obce a Spoločného programu rozvoja obcí*. Bratislava: september 2016.

Koncepcia územného rozvoja Slovenska 2001

MDVRR (2015): *Metodika na vypracovanie programu hospodárskeho rozvoja a sociálneho rozvoja obce/obcí/VÚC*. Bratislava: Ministerstvo dopravy, výstavby a regionálneho rozvoja, verzia 2.0, február 2015, 62 s.

PHRSR Žilinského samosprávneho kraja 2021+

MŽP (2018): *Stratégia adaptácie Slovenskej republiky na zmenu klímy*. Bratislava: Ministerstvo životného prostredia, aktualizácia 2018.

Štatistický úrad Slovenskej republiky

Úrad podpredsedu vlády SR pre investície a informatizáciu (2020): *Metodika tvorby a implementácie programov hospodárskeho rozvoja a sociálneho rozvoja regiónov, programov rozvoja obcí a skupín obcí s uplatnením princípov udržateľného smart (inteligentného, rozumného) rozvoja*. Bratislava: január 2020.

Ústredie práce, sociálnych vecí a rodiny

Vízia a stratégia rozvoja Slovenska do roku 2030

Weisová, D., Bernátová, M. (2012): *Strategické plánovanie samosprávy*. Žilina: Municipalia, 2012.

Zákon č. 389/1990 Zb. o obecnom zriadení

Zákon č. 5/2004 Z. z. o službách zamestnanosti

Zákon č. 583/2004 Z. z. o rozpočtových pravidlách územnej samosprávy

Zákon č. 539/2008 Z. z. o podpore regionálneho rozvoja

Internetové zdroje:

census2011.statistics.sk

datacube.statistics.sk

datacube.statistics.sk/SODB/

<http://cp.atlas.sk>

<http://envirozataze.enviroportal.sk>

<http://uzemia.enviroportal.sk>

<https://gis.nlcsk.org/islhp/#lesnictvo>

statdat.statistics.sk

www.beiss.sk

www.cdb.sk

www.ives.minv.sk/heraldreg

www.maps.google.com

www.minv.sk

www.orsr.sk

www.pamiatky.sk

www.registeruz.sk

www.scitanie.sk

www.statistics.sk

www.zrsr.sk



Zoznam skratiek použitých v PHSR

AOTP	Aktívne opatrenia trhu práce	NFP	Nenávratný finančný príspevok
AZE	Alternatívne zdroje energie	NN	Nízke napätie
b.j.	Bytové jednotky	NPR	Národná prírodná rezervácia
BRKO	Biologicky rozložiteľný komunálny odpad	OcÚ	Obecný úrad
CDB	Cestná databanka	o. i.	Okrem iného
CLLD	Community-led Local Development (Miestny rozvoj vedený komunitou)	OOCR	Oblasťná organizácia cestovného ruchu
CR	Cestovný ruch	OZE	Obnoviteľné zdroje energie
ČOV	Čistička odpadových vôd	PA	Povodňová aktivita
DHZ	Dobrovoľný hasičský zbor	PP	Prírodná pamiatka
EAO	Ekonomicky aktívne obyvateľstvo	PR	Prírodná rezervácia
EIB	Európska investičná banka	PPA	Pôdohospodárska platobná agentúra
EŠIF	Európske štrukturálne a investičné fondy	PPF	Poľnohospodársky pôdny fond
EZÚS	Európske zoskupenie územnej spolupráce	SHR	Samostatne hospodáriaci roľníci
ha	Hektár	SPR	Strategicko-plánovací región
IBV	Individuálna bytová výstavba	ŠFRB	Štátny fond rozvoja bývania
IUI	Integrovaná územná investícia	ŠÚ SR	Štatistický úrad Slovenskej republiky
KURS	Koncepcia územného rozvoja Slovenska 2001	ÚPSVaR	Ústredie práce, sociálnych vecí a rodiny
KZAM	Klasifikácia zamestnaní	ÚSES	Územný systém ekologickej stability
MAS	Miestna akčná skupina	TTP	Trvalé trávne porasty
MOK	Maloobjemový kontajner	UoZ	Uchádzač o zamestnanie
MRK	Marginalizované rómske komunity	VÚC	Vyšší územný celok
MSP	Malí a strední podnikatelia	VZN	Všeobecne záväzné nariadenie
MŽP	Ministerstvo životného prostredia	ŽSK	Žilinský samosprávny kraj



Zoznam máp, tabuliek, grafov, obrázkov a formulárov

Mapy

Mapa 1: Poloha obce Trstené - širšie vzťahy.....	3
Mapa 2: Poloha obce Trstené voči susediacim obciam.....	4

Tabuľky

Tabuľka 1: Zoznam analyzovaných koncepčných dokumentov	10
Tabuľka 2: Zoznam použitých kvalitatívnych a kvantitatívnych dát.....	11
Tabuľka 3: Základné charakteristiky stavu a pohybu obyvateľstva.....	13
Tabuľka 4: Vývoj priemerného veku obyvateľstva	17
Tabuľka 5: Veková štruktúra obyvateľov podľa produktívnych vekových skupín.....	17
Tabuľka 7: Štruktúra obyvateľov podľa národnosti	18
Tabuľka 8: Štruktúra obyvateľov podľa náboženského vyznania.....	18
Tabuľka 8: Vývoj nezamestnanosti v obci	20
Tabuľka 9: Počet domov podľa typu domu	21
Tabuľka 10: Štruktúra domov podľa typu vodovodnej prípojky	21
Tabuľka 11: Štruktúra domov podľa typu kanalizačného systému	21
Tabuľka 12: Byty podľa obytných miestností	21
Tabuľka 13: Domy podľa obdobia výstavby	22
Tabuľka 14: Vybavenie technickou infraštruktúrou.....	23
Tabuľka 15: Základné parametre zdravotníckej a sociálnej infraštruktúry (2023)	23
Tabuľka 16: Infraštruktúra kultúry a športu	24
Tabuľka 17: Spádovosť obce k vybraným poskytovateľom administratívno-správnych služieb.....	24
Tabuľka 18: Štruktúra pôdneho fondu (k 31.12.2022; v ha)	25

Grafy

Graf 1: Vývoj počtu obyvateľov obce Trstené.....	14
Graf 2: Prirodzený pohyb obyvateľstva v rokoch 2013-2022.....	15
Graf 3: Migračný pohyb obyvateľstva v rokoch 2013-2022	15
Graf 4: Celkový pohyb obyvateľstva v rokoch 2013-2022.....	16
Graf 5: Veková štruktúra obyvateľstva k 31.12.2022	17
Graf 6: Štruktúra obyvateľstva podľa najvyššieho ukončeného vzdelania	19

Obrázky

Obrázok 1: Pohľad na obec Trstené	5
Obrázok 2: Finančné zdravie obce Trstené	27

Formuláre

Formulár 1 (A8): STEEP analýza.....	30
Formulár 2 (A10): SWOT analýza.....	31
Formulár 3 (S1): Hierarchia rozvojových cieľov.....	38
Formulár 4 (P1): Prehľad opatrení a projektových zámerov podľa oblastí.....	40
Formulár 5 (P2): Zoznam merateľných ukazovateľov v rámci jednotlivých opatrení PHSR.....	45
Formulár 6 (R1): Akčný plán	49
Formulár 7 (R5): Plán hodnotenia a monitorovania	53



Formulár 8 (F1): Indikatívny rozpočet - sumarizácia	55
Formulár 9 (F5): Model viaczdrojového financovania – intervenčná matica.....	56
Formulár 10 (F2): Finančný rámec pre realizáciu PHSR.....	57
Formulár 11 (F3): Hodnotiaca tabuľka pre výber projektových zámerov	61
Formulár 12 (Z1): Schválenie PHSR	62